



CARPETA COMPLEMENTARIA

para la aplicación de las Reglas inclusivas de postulación de candidaturas a Diputaciones Locales y Ayuntamientos para el Proceso Electoral Local 2023-2024.

AYUNTAMIENTOS



Proceso Electoral Local

2023-2024





















CONTENIDO

RESULTADOS ELECTORALES POR PARTIDO POLÍTICO DEL PROCESO ELECTORAL ORDINARIO DE AYUNTAMIENTOS 2019-2020	2
PORCENTAJES DE RENTABILIDAD POR PARTIDO POLÍTICO DEL PROCESO ELECTORAL ORDINARIO DE AYUNTAMIENTOS 2019-2020	6
PORCENTAJES DE COMPETITIVIDAD POR PARTIDO POLÍTICO DEL PROCESO ELECTORAL ORDINARIO DE AYUNTAMIENTOS 2019-2020	10
TABLA DE CLASIFICACIÓN DE LOS AYUNTAMIENTOS EN RAZÓN AL NÚMERO DE INTEGRANTES DE PLANILLAS POR EL PRINCIPIO DE MAYORÍA RELATIVA, REPRESENTACIÓN PROPORCIONAL Y PRIMERA MINORÍA CON FUNDAMENTO EN LO DISPUESTO EN LOS ARTÍCULOS 15 Y 16 DEL CÓDIGO ELECTORAL DEL ESTADO DE HIDALGO	14
ANÁLISIS DEL PARTIDO ACCIÓN NACIONAL	18
ANÁLISIS DEL PARTIDO REVOLUCIONARIO INSTITUCIONAL.....	21
ANÁLISIS DEL PARTIDO DE LA REVOLUCIÓN DEMOCRÁTICA.....	24
ANÁLISIS DEL PARTIDO VERDE ECOLOGISTA DE MÉXICO	27
ANÁLISIS DEL PARTIDO DEL TRABAJO	30
ANÁLISIS DEL PARTIDO MOVIMIENTO CIUDADANO	34
ANÁLISIS DEL PARTIDO MORENA	37
ANÁLISIS DEL PARTIDO NUEVA ALIANZA HIDALGO	39
ESTIMADORES DE LA POBLACIÓN DE 3 AÑOS Y MÁS Y SU DISTRIBUCIÓN PORCENTUAL SEGÚN CONDICIÓN DE AUTOADSCRIPCIÓN INDÍGENA POR MUNICIPIO.....	42
TABLA DE POSTULACIÓN INDÍGENA.....	44
CATÁLOGO DE COMUNIDADES QUE ENLISTA EL ART. 4, DE LA LEY DE DERECHOS Y CULTURA INDÍGENA PARA EL ESTADO DE HIDALGO.....	45
MUNICIPIOS NO CONTEMPLADOS EN LA LEY, PERO QUE CUENTAN CON EL 35% AL 50% CON POBLACIÓN DE 3 AÑOS Y MÁS CON AUTOADSCRIPCIÓN INDÍGENA POR MUNICIPIOS	66

CÓDIGO GENERAL DE COLORES

	ELECCIÓN EXTRAORDINARIA
	23 MUNICIPIOS CON REPRESENTACIÓN INDÍGENA
	34 MUNICIPIOS SIN REPRESENTACIÓN INDÍGENA
	27 MUNICIPIOS INDÍGENAS
	27 MUNICIPIOS EXCLUSIVOS PARA MUJERES
	MUNICIPIOS SIN PARTICIPACIÓN EN LA ELECCIÓN ANTERIOR DE AYUNTAMIENTOS

RESULTADOS ELECTORALES POR PARTIDO POLÍTICO DEL PROCESO ELECTORAL ORDINARIO DE AYUNTAMIENTOS 2019-2020

NO. CONS.	DISTRITO	CALIDAD	MUNICIPIO												VOTOS DE CANDID	VOTOS VALIDOS	VOTOS DE CAN_NO_REG	VOTOS NULOS	TOTAL VOTOS
				VOTACION	VOTACION	VOTACION	VOTACION	VOTACION	VOTACION	VOTACION	VOTACION	VOTACION	VOTACION						
1	09	Sin representación	ACATLAN	2664	3074	17		162		347	122		3583	61	0	10030	3	167	10200
2	09	Indígena	ACAXOCHITLAN	260	7069					7907	1299	345			0	16880	5	661	17546
3	08	Sin representación	ACTOPAN	132	3767	313	138	368	215	4241	4560	1980	1700	167	3793	21374	2	587	21963
4	09	Con representación	AGUA BLANCA DE ITURBIDE	1255	2152		77	134		376	47		1124	315	0	5480	0	105	5585
5	07	Sin representación	AJACUBA	1725	1876	632	1119	1109	68	818	128	135	1357	147	0	9114	5	135	9254
6	01	Indígena	ALFAJAYUCAN	47	1483	273	2387	2025		746	295	58	702	1288	0	9304	2	194	9500
7	18	Sin representación	ALMOLOYA	1130	1202	301	26	559	316	64	105	369	200	9	1195	5476	1	103	5580
8	18	Sin representación	APAN	477	4419	1157	584	3883	827	1133	435	545	2132	1819	388	17799	16	395	18210
9	07	Sin representación	ATITALAQUIA	1220	2255	716	1933	314	1471	1363	80	810	546	1175	0	11883	3	211	12097
10	03	Indígena	ATLAPEXCO	970	3070	50		156			137		3039	3755	0	11177	79	307	11563
11	02	Con representación	ATOTONILCO EL GRANDE	1381	2338	361	272	953	1037	1826	2567	556	2019	89	0	13399	2	338	13739
12	15	Sin representación	ATOTONILCO DE TULA	1699	1475	2223	884	2634	219	1784	207	3125	1350	871	1250	17721	16	380	18117
13	03	Indígena	CALNALI	2604	1838	7		146	560	135	69		1522	2899	0	9780	0	291	10071
14	05	Indígena	CARDONAL	58	1670	768	430	2254	139	1273	972		767	12	766	9109	6	192	9307
15	18	Sin representación	CUAUTEPEC DE HINOJOSA	758	5364	537	774	121	4207	2006	379	439	1226	2676	1748	20235	6	475	20716
16	06	Sin representación	CHAPANTONGO	94	2696	15	2826	26		252	37	592	449	46	0	7033	0	128	7161
17	01	Con representación	CHAPULHUACAN		2439	4995				578	78		152	2062	0	10304	11	314	10629
18	05	Indígena	CHILCUAUTLA	161	1678	2365	692	813		1795	494	44	273	16	822	9153	0	233	9386
19	08	Con representación	EL ARENAL	288	2788	52		1283	1935	1343	92	254	363	59	0	8457	0	137	8594
20	02	Sin representación	ELOXOCHITLAN	1	44	1119	1	4	3	33	1087		1		0	2293	1	27	2321
21	18	Con representación	EMILIANO ZAPATA	328	1968		47	33		583	380	190	2182	93	517	6321	7	157	6485





22	11	Sin representación	EPAZOYUCAN	1359	1796	70	22	21	1497	811	253	60	255	628	0	6772	0	138	6910
23	07	Sin representación	FRANCISCO I. MADERO	39	2420	267	1219	1004	511	2896	1763		5700	411	0	16230	5	308	16543
24	09	Con representación	HUASCA DE OCAMPO	5140	658	44	22		151	1645	46		414	15	123	8258	0	159	8417
25	03	Indígena	HUAUTLA	398	999	116	489	503	114	2067	788		2585	3455	194	11708	1	274	11983
26	03	Indígena	HUAZALINGO	17	3563	2809		26		352	34	95	16	52	0	6964	2	175	7141
27	09	Indígena	HUEHUETLA	20	3287	17	194	275		94	4202	76	2762	15	1060	12002	304	348	12654
28	04	Indígena	HUEJUTLA DE REYES	11282	11725	447	369	947		6476	1100		2036	16393	1360	52135	2	2000	54137
29	06	Con representación	HUICHAPAN	341	4502	77	5894	3318	118	4668	160		369	49	0	19496	1	410	19907
30	05	Indígena	IXMIQUILPAN	9263	10255		573	2722		11048	1925	440	1697		0	37923	24	1452	39399
31	01	Sin representación	JACALA DE LEDEZMA	1410	2395	1037		83		952	87		475	11	0	6450	0	139	6589
32	04	Indígena	JALTOCAN	266	1548	1974			18	1500	155		70	86	169	5786	1	110	5897
33	02	Con representación	JUAREZ HIDALGO		783	818					133	204	29		0	1967	0	26	1993
34	01	Sin representación	LA MISION	53	213	3587				1292	108		172	8	0	5433	1	169	5603
35	03	Indígena	LOLOTLA	109	2020	788	37	77	1192	588	172	76	32	154	0	5245	0	171	5416
36	09	Con representación	METEPEC	37	182	109	276	158		1142	117		1671	3080	0	6772	7	124	6903
37	02	Con representación	METZTITLAN	130	6827	4829					224		57		0	12067	7	190	12264
38	08	Sin representación	MINERAL DEL CHICO	31	1568	2081		308	251		97		293	36	0	4665	1	111	4777
39	10	Sin representación	MINERAL DEL MONTE	117	1345	16	429	291	599	327	1051	40	925	215	1693	7048	7	206	7261
40	17	Sin representación	MINERAL DE LA REFORMA	3475	21001	438	384	589	583	13771	2547	534	2094	259	0	45675	42	1228	46945
41	07	Con representación	MIXQUIAHUALA DE JUAREZ		796	58	4833	1410	169	5459	321	320	457	2542	972	17337	7	363	17707
42	02	Con representación	MOLANGO DE ESCAMILLA	187	1238	1122	223	379	625	254	247	201	731	564	0	5771	1	188	5960
43	01	Indígena	NICOLAS FLORES	1635	541	25	130	147		1205	36		20	23	0	3762	2	70	3834
44	06	Sin representación	NOPALA DE VILLAGRAN	1537	1515	33	1014	110	748	1747	64		1140	13	0	7921	2	145	8068
45	10	Sin representación	OMITLAN DE JUAREZ	207	2634	301	410	100	53	937	87	39	138	54	0	4960	0	97	5057
46	01	Con representación	PACULA	1206	182	11	4	72	9	227	1008		29		0	2748	0	30	2778
47	12-13	Con representación	PACHUCA DE SOTO	4838	32759	1494	473	1370	1303	28257	1559	670	3134	485	11594	87936	46	2512	90494
48	01	Sin representación	PISAFLORES	1929	5261		18	60		598	100	0	176	30	0	8172	0	209	8381



49	07	Con representación	PROGRESO DE OBREGON	1318	2080	35	129	1077	98	3214	156	806	658	71	643	10285	1	174	10460
50	02	Sin representación	SAN AGUSTIN METZQUITITLAN	14	2151	52	0	149	349		429	1417	148	847	0	5556	2	86	5644
51	08	Sin representación	SAN AGUSTIN TLAXIACA	563	5442	245	123	169	44	2027	268		3599	82	996	13558	2	321	13881
52	09	Indígena	SAN BARTOLO TUTOTEPEC	38	2875	4467				0	25		2068	7	58	9538	8	322	9868
53	04	Indígena	SAN FELIPE ORIZATLAN	3513	7129	141		264	63	1355	255		6086	27	0	18833	4	784	19621
54	05	Indígena	SAN SALVADOR	1739	2102	229	460	285	177	4185	1116		3228	1529	0	15050	2	321	15373
55	05	Indígena	SANTIAGO DE ANAYA	55	2550	56	34	52	261	1522	117		436	3228	0	8311	24	142	8477
56	10	Sin representación	SANTIAGO TULANTEPEC DE LUGO GUERRERO	309	3680	847	44	297	62		2522	53	1423	2247	1362	12846	12	333	13191
57	10	Con representación	SINGUILUCAN	1011	1988	117	166	369		160	114		2154	825	1760	8664	1	158	8823
58	01	Indígena	TASQUILLO	22	1898	1119		32		964	1392	163	421	1337	0	7348	7	225	7580
59	06	Indígena	TECOZAUTLA	2414	1875		1463	2330	36	2407	1193		1434	23	3703	16878	3	319	17200
60	09	Indígena	TENANGO DE DORIA	85	2164	102				3163	187	108	2535	34	0	8378	0	229	8607
61	18	Con representación	TEPEAPULCO	1131	2333	179	2789	1931	183	5287	518	1774	548	156	4674	21503	12	528	22043
62	02	Indígena	TEPEHUACAN DE GUERRERO	101	6150	322	84	115		599	37		6121	37	0	13566	0	507	14073
63	15	Con representación	TEPEJI DEL RIO DE OCAMPO	5721	6295	3024	1863	2025	499	4129	510	591	1197	1955	0	27809	23	638	28470
64	06	Con representación	TEPETITLAN	3086	724		157	124	20	1193	229	35	79	41	0	5688	1	101	5790
65	07	Sin representación	TETEPANGO	53	928		8	2456	953	236	64	62	146	173	1405	6484	2	91	6577
66	06	Sin representación	TEZONTEPEC DE ALDAMA	7620	1641	6071	333	69	65	6062	301	101	602	64	0	22929	4	467	23400
67	02	Indígena	TIANGUISTENGO	44	1489	77	38	63	577	694	306	151	4412	61	0	7912	2	274	8188
68	16	Sin representación	TIZAYUCA	1121	8586	341	209	3564	1509	10469	442	5281	1623	2156	0	35301	73	886	36260
69	14	Sin representación	TLAHUELILPAN	1478	961	154	19	100	1650	233	398	1228	916	27	0	7164	66	179	7409
70	02	Sin representación	TLAHUILTEPA		1947		52	484	591	389	76	15	1521	38	0	5113	0	109	5222
71	10	Sin representación	TLANALAPA	75	1020	933	9	65	1188	790	623	637	513	159	187	6199	7	94	6300
72	03	Indígena	TLANCHINOL	6047	5210	971	764	242		2609	875		816	249	0	17783	5	779	18567
73	14	Sin representación	TLAXCOAPAN	911	970	362	1675	953	818	904	1588	1194	1552	25	1097	12049	6	289	12344
74	08	Sin representación	TOLCAYUCA	154	2411	118	100	259	651	600	273	569	704	1686	0	7525	1	111	7637
75	14	Con representación	TULA DE ALLENDE	4339	7487	5722	4777	1773	544	7998	581	212	810	306	0	34549	25	871	35445



76	11	Con representación	TULANCINGO DE BRAVO	1293	15500	2929	594	853	316	13342	1817	1631	1757	410	6361	46803	112	2273	49188
77	10	Sin representación	VILLA DE TEZONTEPEC	19	1350	197	117	323	1171	922	467	12	275	50	525	5428	2	127	5557
78	03	Indígena	XOCHIATIPAN	3780	275	2298	261	415		655	116	38	941	93	1452	10324	1	259	10584
79	02	Con representación	XOCHICOATLAN	320	1299	7	2	1978			202	9	20	932	0	4769	0	97	4866
80	03	Indígena	YAHUALICA	285	7146	324	710	33	118		297	93	828	3175	0	13009	114	485	13608
81	02	Con representación	ZACUALTIPAN DE ANGELES	1092	5352	1773	96		387	707	1212	591	931	784	2197	15122	11	305	15438
82	08	Sin representación	ZAPOTLAN DE JUAREZ	1726	1349	1033	29	61	2507	458	1044	187	859	39	0	9292	4	142	9438
83	10	Sin representación	ZEMPOALA	233	7713	63	90	215	258	3996	1873	125	1907	315	2084	18872	4	379	19255
84	01	Indígena	ZIMAPAN	3911	3448	267	98	332	442	3292	642		1883	311	0	14626	2	467	15095
TOTAL DE VOTACIÓN ESTATAL POR PARTIDO POLÍTICO				117899	304196	73044	46496	54404	34475	201477	54219	29280	107315	69636	56148	114858 9	1171	3076 1	118052 1

PORCENTAJES DE RENTABILIDAD POR PARTIDO POLÍTICO DEL PROCESO ELECTORAL ORDINARIO DE AYUNTAMIENTOS 2019-2020



morena



#	DISTRITO	CALIDAD	MUNICIPIO	PAN	PRI	PRD	VERDE	PT	MOVIMIENTO CIUDADANO	MORENA	PANAL
				% RENTABILIDAD	% RENTABILIDAD	% RENTABILIDAD	% RENTABILIDAD	% RENTABILIDAD	% RENTABILIDAD	% RENTABILIDAD	
1	09	Sin representación	ACATLAN	2.26%	1.01%	0.02%	0.00%	0.30%	0.00%	0.17%	3.34%
2	09	Indígena	ACAXOCHITLAN	0.22%	2.32%	0.00%	0.00%	0.00%	0.00%	3.92%	0.00%
3	08	Sin representación	ACTOPAN	0.11%	1.24%	0.43%	0.30%	0.68%	0.62%	2.10%	1.58%
4	09	Con representación	AGUA BLANCA DE ITURBIDE	1.06%	0.71%	0.00%	0.17%	0.25%	0.00%	0.19%	1.05%
5	07	Sin representación	AJACUBA	1.46%	0.62%	0.87%	2.41%	2.04%	0.20%	0.41%	1.26%
6	01	Indígena	ALFAJAYUCAN	0.04%	0.49%	0.37%	5.13%	3.72%	0.00%	0.37%	0.65%
7	18	Sin representación	ALMOLOYA	0.96%	0.40%	0.41%	0.06%	1.03%	0.92%	0.03%	0.19%
8	18	Sin representación	APAN	0.40%	1.45%	1.58%	1.26%	7.14%	2.40%	0.56%	1.99%
9	07	Sin representación	ATITALAQUIA	1.03%	0.74%	0.98%	4.16%	0.58%	4.27%	0.68%	0.51%
10	03	Indígena	ATLAPEXCO	0.82%	1.01%	0.07%	0.00%	0.29%	0.00%	0.00%	2.83%
11	02	Con representación	ATOTONILCO EL GRANDE	1.17%	0.77%	0.49%	0.58%	1.75%	3.01%	0.91%	1.88%
12	15	Sin representación	ATOTONILCO DE TULA	1.44%	0.48%	3.04%	1.90%	4.84%	0.64%	0.89%	1.26%
13	03	Indígena	CALNALI	2.21%	0.60%	0.01%	0.00%	0.27%	1.62%	0.07%	1.42%
14	05	Indígena	CARDONAL	0.05%	0.55%	1.05%	0.92%	4.14%	0.40%	0.63%	0.71%
15	18	Sin representación	CUAUTEPEC DE HINOJOSA	0.64%	1.76%	0.74%	1.66%	0.22%	12.20%	1.00%	1.14%
16	06	Sin representación	CHAPANTONGO	0.08%	0.89%	0.02%	6.08%	0.05%	0.00%	0.13%	0.42%
17	01	Con representación	CHAPULHUACAN	0.00%	0.80%	6.84%	0.00%	0.00%	0.00%	0.29%	0.14%
18	05	Indígena	CHILCUAUTLA	0.14%	0.55%	3.24%	1.49%	1.49%	0.00%	0.89%	0.25%





19	08	Con representación	EL ARENAL	0.24%	0.92%	0.07%	0.00%	2.36%	5.61%	0.67%	0.34%
20	02	Sin representación	ELOXOCHITLAN	0.00%	0.01%	1.53%	0.00%	0.01%	0.01%	0.02%	0.00%
21	18	Con representación	EMILIANO ZAPATA	0.28%	0.65%	0.00%	0.10%	0.06%	0.00%	0.29%	2.03%
22	11	Sin representación	EPAZOYUCAN	1.15%	0.59%	0.10%	0.05%	0.04%	4.34%	0.40%	0.24%
23	07	Sin representación	FRANCISCO I. MADERO	0.03%	0.80%	0.37%	2.62%	1.85%	1.48%	1.44%	5.31%
24	09	Con representación	HUASCA DE OCAMPO	4.36%	0.22%	0.06%	0.05%	0.00%	0.44%	0.82%	0.39%
25	03	Indígena	HUAUTLA	0.34%	0.33%	0.16%	1.05%	0.92%	0.33%	1.03%	2.41%
26	03	Indígena	HUAZALINGO	0.01%	1.17%	3.85%	0.00%	0.05%	0.00%	0.17%	0.01%
27	09	Indígena	HUEHUETLA	0.02%	1.08%	0.02%	0.42%	0.51%	0.00%	0.05%	2.57%
28	04	Indígena	HUEJUTLA DE REYES	9.57%	3.85%	0.61%	0.79%	1.74%	0.00%	3.21%	1.90%
29	06	Con representación	HUICHAPAN	0.29%	1.48%	0.11%	12.68%	6.10%	0.34%	2.32%	0.34%
30	05	Indígena	IXMIQUILPAN	7.86%	3.37%	0.00%	1.23%	5.00%	0.00%	5.48%	1.58%
31	01	Sin representación	JACALA DE LEDEZMA	1.20%	0.79%	1.42%	0.00%	0.15%	0.00%	0.47%	0.44%
32	04	Indígena	JALTOCAN	0.23%	0.51%	2.70%	0.00%	0.00%	0.05%	0.74%	0.07%
33	02	Con representación	JUAREZ HIDALGO	0.00%	0.26%	1.12%	0.00%	0.00%	0.00%	0.00%	0.03%
34	01	Sin representación	LA MISION	0.04%	0.07%	4.91%	0.00%	0.00%	0.00%	0.64%	0.16%
35	03	Indígena	LOLOTLA	0.09%	0.66%	1.08%	0.08%	0.14%	3.46%	0.29%	0.03%
36	09	Con representación	METEPEC	0.03%	0.06%	0.15%	0.59%	0.29%	0.00%	0.57%	1.56%
37	02	Con representación	METZTITLAN	0.11%	2.24%	6.61%	0.00%	0.00%	0.00%	0.00%	0.05%
38	08	Sin representación	MINERAL DEL CHICO	0.03%	0.52%	2.85%	0.00%	0.57%	0.73%	0.00%	0.27%
39	10	Sin representación	MINERAL DEL MONTE	0.10%	0.44%	0.02%	0.92%	0.53%	1.74%	0.16%	0.86%
40	17	Sin representación	MINERAL DE LA REFORMA	2.95%	6.90%	0.60%	0.83%	1.08%	1.69%	6.84%	1.95%
41	07	Con representación	MIXQUIAHUALA DE JUAREZ	0.00%	0.26%	0.08%	10.39%	2.59%	0.49%	2.71%	0.43%
42	02	Con representación	MOLANGO DE ESCAMILLA	0.16%	0.41%	1.54%	0.48%	0.70%	1.81%	0.13%	0.68%



43	01	Indígena	NICOLAS FLORES	1.39%	0.18%	0.03%	0.28%	0.27%	0.00%	0.60%	0.02%
44	06	Sin representación	NOPALA DE VILLAGRAN	1.30%	0.50%	0.05%	2.18%	0.20%	2.17%	0.87%	1.06%
45	10	Sin representación	OMITLAN DE JUAREZ	0.18%	0.87%	0.41%	0.88%	0.18%	0.15%	0.47%	0.13%
46	01	Con representación	PACULA	1.02%	0.06%	0.02%	0.01%	0.13%	0.03%	0.11%	0.03%
47	12-13	Con representación	PACHUCA DE SOTO	4.10%	10.77%	2.05%	1.02%	2.52%	3.78%	14.02%	2.92%
48	01	Sin representación	PISAFLORES	1.64%	1.73%	0.00%	0.04%	0.11%	0.00%	0.30%	0.16%
49	07	Con representación	PROGRESO DE OBREGON	1.12%	0.68%	0.05%	0.28%	1.98%	0.28%	1.60%	0.61%
50	02	Sin representación	SAN AGUSTIN METZQUITILAN	0.01%	0.71%	0.07%	0.00%	0.27%	1.01%	0.00%	0.14%
51	08	Sin representación	SAN AGUSTIN TLAXIACA	0.48%	1.79%	0.34%	0.26%	0.31%	0.13%	1.01%	3.35%
52	09	Indígena	SAN BARTOLO TUTOTEPEC	0.03%	0.95%	6.12%	0.00%	0.00%	0.00%	0.00%	1.93%
53	04	Indígena	SAN FELIPE ORIZATLAN	2.98%	2.34%	0.19%	0.00%	0.49%	0.18%	0.67%	5.67%
54	05	Indígena	SAN SALVADOR	1.47%	0.69%	0.31%	0.99%	0.52%	0.51%	2.08%	3.01%
55	05	Indígena	SANTIAGO DE ANAYA	0.05%	0.84%	0.08%	0.07%	0.10%	0.76%	0.76%	0.41%
56	10	Sin representación	SANTIAGO TULANTEPEC DE LUGO GUERRERO	0.26%	1.21%	1.16%	0.09%	0.55%	0.18%	0.00%	1.33%
57	10	Con representación	SINGUILUCAN	0.86%	0.65%	0.16%	0.36%	0.68%	0.00%	0.08%	2.01%
58	01	Indígena	TASQUILLO	0.02%	0.62%	1.53%	0.00%	0.06%	0.00%	0.48%	0.39%
59	06	Indígena	TECOZAUTLA	2.05%	0.62%	0.00%	3.15%	4.28%	0.10%	1.19%	1.34%
60	09	Indígena	TENANGO DE DORIA	0.07%	0.71%	0.14%	0.00%	0.00%	0.00%	1.57%	2.36%
61	18	Con representación	TEPEAPULCO	0.96%	0.77%	0.25%	6.00%	3.55%	0.53%	2.62%	0.51%
62	02	Indígena	TEPEHUACAN DE GUERRERO	0.09%	2.02%	0.44%	0.18%	0.21%	0.00%	0.30%	5.70%
63	15	Con representación	TEPEJI DEL RIO DE OCAMPO	4.85%	2.07%	4.14%	4.01%	3.72%	1.45%	2.05%	1.12%
64	06	Con representación	TEPETITLAN	2.62%	0.24%	0.00%	0.34%	0.23%	0.06%	0.59%	0.07%
65	07	Sin representación	TETEPANGO	0.04%	0.31%	0.00%	0.02%	4.51%	2.76%	0.12%	0.14%
66	06	Sin representación	TEZONTEPEC DE ALDAMA	6.46%	0.54%	8.31%	0.72%	0.13%	0.19%	3.01%	0.56%
67	02	Indígena	TIANGUISTENGO	0.04%	0.49%	0.11%	0.08%	0.12%	1.67%	0.34%	4.11%



68	16	Sin representación	TIZAYUCA	0.95%	2.82%	0.47%	0.45%	6.55%	4.38%	5.20%	1.51%
69	14	Sin representación	TLAHUELILPAN	1.25%	0.32%	0.21%	0.04%	0.18%	4.79%	0.12%	0.85%
70	02	Sin representación	TLAHUILTEPA	0.00%	0.64%	0.00%	0.11%	0.89%	1.71%	0.19%	1.42%
71	10	Sin representación	TLANALAPA	0.06%	0.34%	1.28%	0.02%	0.12%	3.45%	0.39%	0.48%
72	03	Indígena	TLANCHINOL	5.13%	1.71%	1.33%	1.64%	0.44%	0.00%	1.29%	0.76%
73	14	Sin representación	TLAXCOAPAN	0.77%	0.32%	0.50%	3.60%	1.75%	2.37%	0.45%	1.45%
74	08	Sin representación	TOLCAYUCA	0.13%	0.79%	0.16%	0.22%	0.48%	1.89%	0.30%	0.66%
75	14	Con representación	TULA DE ALLENDE	3.68%	2.46%	7.83%	10.27%	3.26%	1.58%	3.97%	0.75%
76	11	Con representación	TULANCINGO DE BRAVO	1.10%	5.10%	4.01%	1.28%	1.57%	0.92%	6.62%	1.64%
77	10	Sin representación	VILLA DE TEZONTEPEC	0.02%	0.44%	0.27%	0.25%	0.59%	3.40%	0.46%	0.26%
78	03	Indígena	XOCHIATIPAN	3.21%	0.09%	3.15%	0.56%	0.76%	0.00%	0.33%	0.88%
79	02	Con representación	XOCHICOATLAN	0.27%	0.43%	0.01%	0.00%	3.64%	0.00%	0.00%	0.02%
80	03	Indígena	YAHUALICA	0.24%	2.35%	0.44%	1.53%	0.06%	0.34%	0.00%	0.77%
81	02	Con representación	ZACUALTIPAN DE ANGELES	0.93%	1.76%	2.43%	0.21%	0.00%	1.12%	0.35%	0.87%
82	08	Sin representación	ZAPOTLAN DE JUAREZ	1.46%	0.44%	1.41%	0.06%	0.11%	7.27%	0.23%	0.80%
83	10	Sin representación	ZEMPOALA	0.20%	2.54%	0.09%	0.19%	0.40%	0.75%	1.98%	1.78%
84	01	Indígena	ZIMAPAN	3.32%	1.13%	0.37%	0.21%	0.61%	1.28%	1.63%	1.75%
TOTAL DE VOTACIÓN ESTATAL POR PARTIDO POLÍTICO				100.00%	100.00%	100.00%	100.00%	100.00%	100.00%	100.00%	100.00%

PORCENTAJES DE COMPETITIVIDAD POR PARTIDO POLÍTICO DEL PROCESO ELECTORAL ORDINARIO DE AYUNTAMIENTOS 2019-2020



morena



#	DISTRITO	CALIDAD	MUNICIPIO	PAN	PRI	PRD	VERDE	PT	MOVIMIENTO CIUDADANO	MORENA	PANAL
				% COMPETITIVIDAD	% COMPETITIVIDAD	% COMPETITIVIDAD	% COMPETITIVIDAD	% COMPETITIVIDAD	% COMPETITIVIDAD	% COMPETITIVIDAD	
1	09	Sin representación	ACATLAN	26.12%	30.14%	0.17%	0.00%	1.59%	0.00%	3.40%	35.13%
2	09	Indígena	ACAXOCHITLAN	1.48%	40.29%	0.00%	0.00%	0.00%	0.00%	45.06%	0.00%
3	08	Sin representación	ACTOPAN	0.60%	17.15%	1.43%	0.63%	1.68%	0.98%	19.31%	7.74%
4	09	Con representación	AGUA BLANCA DE ITURBIDE	22.47%	38.53%	0.00%	1.38%	2.40%	0.00%	6.73%	20.13%
5	07	Sin representación	AJACUBA	18.64%	20.27%	6.83%	12.09%	11.98%	0.73%	8.84%	14.66%
6	01	Indígena	ALFAJAYUCAN	0.49%	15.61%	2.87%	25.13%	21.32%	0.00%	7.85%	7.39%
7	18	Sin representación	ALMOLOYA	20.25%	21.54%	5.39%	0.47%	10.02%	5.66%	1.15%	3.58%
8	18	Sin representación	APAN	2.62%	24.27%	6.35%	3.21%	21.32%	4.54%	6.22%	11.71%
9	07	Sin representación	ATITALAQUIA	10.09%	18.64%	5.92%	15.98%	2.60%	12.16%	11.27%	4.51%
10	03	Indígena	ATLAPEXCO	8.39%	26.55%	0.43%	0.00%	1.35%	0.00%	0.00%	26.28%
11	02	Con representación	ATOTONILCO EL GRANDE	10.05%	17.02%	2.63%	1.98%	6.94%	7.55%	13.29%	14.70%
12	15	Sin representación	ATOTONILCO DE TULA	9.38%	8.14%	12.27%	4.88%	14.54%	1.21%	9.85%	7.45%
13	03	Indígena	CALNALI	25.86%	18.25%	0.07%	0.00%	1.45%	5.56%	1.34%	15.11%
14	05	Indígena	CARDONAL	0.62%	17.94%	8.25%	4.62%	24.22%	1.49%	13.68%	8.24%
15	18	Sin representación	CUAUTEPEC DE HINOJOSA	3.66%	25.89%	2.59%	3.74%	0.58%	20.31%	9.68%	5.92%
16	06	Sin representación	CHAPANTONGO	1.31%	37.65%	0.21%	39.46%	0.36%	0.00%	3.52%	6.27%
17	01	Con representación	CHAPULHUACAN	0.00%	22.95%	46.99%	0.00%	0.00%	0.00%	5.44%	1.43%
18	05	Indígena	CHILCUAUTLA	1.72%	17.88%	25.20%	7.37%	8.66%	0.00%	19.12%	2.91%
19	08	Con representación	EL ARENAL	3.35%	32.44%	0.61%	0.00%	14.93%	22.52%	15.63%	4.22%





20	02	Sin representación	ELOXOCHITLAN	0.04%	1.90%	48.21%	0.04%	0.17%	0.13%	1.42%	0.04%
21	18	Con representación	EMILIANO ZAPATA	5.06%	30.35%	0.00%	0.72%	0.51%	0.00%	8.99%	33.65%
22	11	Sin representación	EPAZOYUCAN	19.67%	25.99%	1.01%	0.32%	0.30%	21.66%	11.74%	3.69%
23	07	Sin representación	FRANCISCO I. MADERO	0.24%	14.63%	1.61%	7.37%	6.07%	3.09%	17.51%	34.46%
24	09	Con representación	HUASCA DE OCAMPO	61.07%	7.82%	0.52%	0.26%	0.00%	1.79%	19.54%	4.92%
25	03	Indígena	HUAUTLA	3.32%	8.34%	0.97%	4.08%	4.20%	0.95%	17.25%	21.57%
26	03	Indígena	HUAZALINGO	0.24%	49.89%	39.34%	0.00%	0.36%	0.00%	4.93%	0.22%
27	09	Indígena	HUEHUETLA	0.16%	25.98%	0.13%	1.53%	2.17%	0.00%	0.74%	21.83%
28	04	Indígena	HUEJUTLA DE REYES	20.84%	21.66%	0.83%	0.68%	1.75%	0.00%	11.96%	3.76%
29	06	Con representación	HUICHAPAN	1.71%	22.62%	0.39%	29.61%	16.67%	0.59%	23.45%	1.85%
30	05	Indígena	IXMIQUILPAN	23.51%	26.03%	0.00%	1.45%	6.91%	0.00%	28.04%	4.31%
31	01	Sin representación	JACALA DE LEDEZMA	21.40%	36.35%	15.74%	0.00%	1.26%	0.00%	14.45%	7.21%
32	04	Indígena	JALTOCAN	4.51%	26.25%	33.47%	0.00%	0.00%	0.31%	25.44%	1.19%
33	02	Con representación	JUAREZ HIDALGO	0.00%	39.29%	41.04%	0.00%	0.00%	0.00%	0.00%	1.46%
34	01	Sin representación	LA MISION	0.95%	3.80%	64.02%	0.00%	0.00%	0.00%	23.06%	3.07%
35	03	Indígena	LOLOTLA	2.01%	37.30%	14.55%	0.68%	1.42%	22.01%	10.86%	0.59%
36	09	Con representación	METEPEC	0.54%	2.64%	1.58%	4.00%	2.29%	0.00%	16.54%	24.21%
37	02	Con representación	METZTITLAN	1.06%	55.67%	39.38%	0.00%	0.00%	0.00%	0.00%	0.46%
38	08	Sin representación	MINERAL DEL CHICO	0.65%	32.82%	43.56%	0.00%	6.45%	5.25%	0.00%	6.13%
39	10	Sin representación	MINERAL DEL MONTE	1.61%	18.52%	0.22%	5.91%	4.01%	8.25%	4.50%	12.74%
40	17	Sin representación	MINERAL DE LA REFORMA	7.40%	44.74%	0.93%	0.82%	1.25%	1.24%	29.33%	4.46%
41	07	Con representación	MIXQUIAHUALA DE JUAREZ	0.00%	4.50%	0.33%	27.29%	7.96%	0.95%	30.83%	2.58%
42	02	Con representación	MOLANGO DE ESCAMILLA	3.14%	20.77%	18.83%	3.74%	6.36%	10.49%	4.26%	12.27%
43	01	Indígena	NICOLAS FLORES	42.64%	14.11%	0.65%	3.39%	3.83%	0.00%	31.43%	0.52%



44	06	Sin representación	NOPALA DE VILLAGRAN	19.05%	18.78%	0.41%	12.57%	1.36%	9.27%	21.65%	14.13%
45	10	Sin representación	OMITLAN DE JUAREZ	4.09%	52.09%	5.95%	8.11%	1.98%	1.05%	18.53%	2.73%
46	01	Con representación	PACULA	43.41%	6.55%	0.40%	0.14%	2.59%	0.32%	8.17%	1.04%
47	12-13	Con representación	PACHUCA DE SOTO	5.35%	36.20%	1.65%	0.52%	1.51%	1.44%	31.23%	3.46%
48	01	Sin representación	PISAFLORES	23.02%	62.77%	0.00%	0.21%	0.72%	0.00%	7.14%	2.10%
49	07	Con representación	PROGRESO DE OBREGON	12.60%	19.89%	0.33%	1.23%	10.30%	0.94%	30.73%	6.29%
50	02	Sin representación	SAN AGUSTIN METZQUITITLAN	0.25%	38.11%	0.92%	0.00%	2.64%	6.18%	0.00%	2.62%
51	08	Sin representación	SAN AGUSTIN TLAXIACA	4.06%	39.20%	1.77%	0.89%	1.22%	0.32%	14.60%	25.93%
52	09	Indígena	SAN BARTOLO TUTOTEPEC	0.39%	29.13%	45.27%	0.00%	0.00%	0.00%	0.00%	20.96%
53	04	Indígena	SAN FELIPE ORIZATLAN	17.90%	36.33%	0.72%	0.00%	1.35%	0.32%	6.91%	31.02%
54	05	Indígena	SAN SALVADOR	11.31%	13.67%	1.49%	2.99%	1.85%	1.15%	27.22%	21.00%
55	05	Indígena	SANTIAGO DE ANAYA	0.65%	30.08%	0.66%	0.40%	0.61%	3.08%	17.95%	5.14%
56	10	Sin representación	SANTIAGO TULANTEPEC DE LUGO GUERRERO	2.34%	27.90%	6.42%	0.33%	2.25%	0.47%	0.00%	10.79%
57	10	Con representación	SINGUILUCAN	11.46%	22.53%	1.33%	1.88%	4.18%	0.00%	1.81%	24.41%
58	01	Indígena	TASQUILLO	0.29%	25.04%	14.76%	0.00%	0.42%	0.00%	12.72%	5.55%
59	06	Indígena	TECOZAUTLA	14.03%	10.90%	0.00%	8.51%	13.55%	0.21%	13.99%	8.34%
60	09	Indígena	TENANGO DE DORIA	0.99%	25.14%	1.19%	0.00%	0.00%	0.00%	36.75%	29.45%
61	18	Con representación	TEPEAPULCO	5.13%	10.58%	0.81%	12.65%	8.76%	0.83%	23.98%	2.49%
62	02	Indígena	TEPEHUACAN DE GUERRERO	0.72%	43.70%	2.29%	0.60%	0.82%	0.00%	4.26%	43.49%
63	15	Con representación	TEPEJI DEL RIO DE OCAMPO	20.09%	22.11%	10.62%	6.54%	7.11%	1.75%	14.50%	4.20%
64	06	Con representación	TEPETITLAN	53.30%	12.50%	0.00%	2.71%	2.14%	0.35%	20.60%	1.36%
65	07	Sin representación	TETEPANGO	0.81%	14.11%	0.00%	0.12%	37.34%	14.49%	3.59%	2.22%
66	06	Sin representación	TEZONTEPEC DE ALDAMA	32.56%	7.01%	25.94%	1.42%	0.29%	0.28%	25.91%	2.57%
67	02	Indígena	TIANGUISTENGO	0.54%	18.19%	0.94%	0.46%	0.77%	7.05%	8.48%	53.88%



68	16	Sin representación	TIZAYUCA	3.09%	23.68%	0.94%	0.58%	9.83%	4.16%	28.87%	4.48%
69	14	Sin representación	TLAHUELILPAN	19.95%	12.97%	2.08%	0.26%	1.35%	22.27%	3.14%	12.36%
70	02	Sin representación	TLAHUILTEPA	0.00%	37.28%	0.00%	1.00%	9.27%	11.32%	7.45%	29.13%
71	10	Sin representación	TLANALAPA	1.19%	16.19%	14.81%	0.14%	1.03%	18.86%	12.54%	8.14%
72	03	Indígena	TLANCHINOL	32.57%	28.06%	5.23%	4.11%	1.30%	0.00%	14.05%	4.39%
73	14	Sin representación	TLAXCOAPAN	7.38%	7.86%	2.93%	13.57%	7.72%	6.63%	7.32%	12.57%
74	08	Sin representación	TOLCAYUCA	2.02%	31.57%	1.55%	1.31%	3.39%	8.52%	7.86%	9.22%
75	14	Con representación	TULA DE ALLENDE	12.24%	21.12%	16.14%	13.48%	5.00%	1.53%	22.56%	2.29%
76	11	Con representación	TULANCINGO DE BRAVO	2.63%	31.51%	5.95%	1.21%	1.73%	0.64%	27.12%	3.57%
77	10	Sin representación	VILLA DE TEZONTEPEC	0.34%	24.29%	3.55%	2.11%	5.81%	21.07%	16.59%	4.95%
78	03	Indígena	XOCHIATIPAN	35.71%	2.60%	21.71%	2.47%	3.92%	0.00%	6.19%	8.89%
79	02	Con representación	XOCHICOATLAN	6.58%	26.70%	0.14%	0.04%	40.65%	0.00%	0.00%	0.41%
80	03	Indígena	YAHUALICA	2.09%	52.51%	2.38%	5.22%	0.24%	0.87%	0.00%	6.08%
81	02	Con representación	ZACUALTIPAN DE ANGELES	7.07%	34.67%	11.48%	0.62%	0.00%	2.51%	4.58%	6.03%
82	08	Sin representación	ZAPOTLAN DE JUAREZ	18.29%	14.29%	10.95%	0.31%	0.65%	26.56%	4.85%	9.10%
83	10	Sin representación	ZEMPOALA	1.21%	40.06%	0.33%	0.47%	1.12%	1.34%	20.75%	9.90%
84	01	Indígena	ZIMAPAN	25.91%	22.84%	1.77%	0.65%	2.20%	2.93%	21.81%	12.47%

TABLA DE CLASIFICACIÓN DE LOS AYUNTAMIENTOS EN RAZÓN AL NÚMERO DE INTEGRANTES DE PLANILLAS POR EL PRINCIPIO DE MAYORÍA RELATIVA, REPRESENTACIÓN PROPORCIONAL Y PRIMERA MINORÍA CON FUNDAMENTO EN LO DISPUESTO EN LOS ARTÍCULOS 15 Y 16 DEL CÓDIGO ELECTORAL DEL ESTADO DE HIDALGO

No	Municipio	Población INEGI (2020)	Presidenta/e	Síndica/o MR	Regidoras/es MR	Total de planilla MR	Síndica/o Primera Minoría	Regidoras/es RP	Total, de Integrantes del Cabildo
1	Acatlán	22 268	1	1	5	7	0	4	11
2	Acaxochitlán	46 065	1	1	7	9	0	5	14
3	Actopan	61 002	1	1	9	11	1	6	18
4	Agua Blanca de Iturbide	10 313	1	1	5	7	0	4	11
5	Ajacuba	18 872	1	1	5	7	0	4	11
6	Alfajayucan	19 162	1	1	5	7	0	4	11
7	Almoloya	12 546	1	1	5	7	0	4	11
8	Apan	46 681	1	1	7	9	0	5	14
9	Atitalaquia	31 525	1	1	7	9	0	5	14
10	Atlapexco	19 812	1	1	5	7	0	4	11
11	Atotonilco de Tula	62 470	1	1	9	11	1	6	18
12	Atotonilco el Grande	30 135	1	1	7	9	0	5	14
13	Calnali	16 150	1	1	5	7	0	4	11
14	Cardonal	19 431	1	1	5	7	0	4	11
15	Chapantongo	12 967	1	1	5	7	0	4	11
16	Chapulhuacán	22 903	1	1	5	7	0	4	11
17	Chilcuautla	18 909	1	1	5	7	0	4	11
18	Cuautepec de Hinojosa	60 421	1	1	9	11	1	6	18
19	El Arenal	19 836	1	1	5	7	0	4	11
20	Eloxochitlán	2 593	1	1	5	7	0	4	11
21	Emiliano Zapata	15 175	1	1	5	7	0	4	11
22	Epazoyucan	16 285	1	1	5	7	0	4	11
23	Francisco I. Madero	36 248	1	1	7	9	0	5	14





24	Huasca de Ocampo	17 607	1	1	5	7	0	4	11
25	Huautla	20 673	1	1	5	7	0	4	11
26	Huazalingo	12 766	1	1	5	7	0	4	11
27	Huehuetla	22 846	1	1	5	7	0	4	11
28	Huejutla	126 781	1	1	11	13	1	8	22
29	Huichapan	47 425	1	1	7	9	0	5	14
30	Ixmiquilpan	98 654	1	1	9	11	1	6	18
31	Jacala	12 290	1	1	5	7	0	4	11
32	Jaltocán	10 523	1	1	5	7	0	4	11
33	Juárez Hidalgo	2 895	1	1	5	7	0	4	11
34	La Misión	9 819	1	1	5	7	0	4	11
35	Lolotla	9 474	1	1	5	7	0	4	11
36	Metepec	13 078	1	1	5	7	0	4	11
37	Metzquitlán	20 962	1	1	5	7	0	4	11
38	Mineral de la Reforma	202 749	1	1	11	13	1	8	22
39	Mineral del Chico	8 878	1	1	5	7	0	4	11
40	Mineral del Monte	14 324	1	1	5	7	0	4	11
41	Mixquiahuala de Juárez	47 222	1	1	7	9	0	5	14
42	Molango	11 578	1	1	5	7	0	4	11
43	Nicolás Flores	6 265	1	1	5	7	0	4	11
44	Nopala de Villagrán	16 948	1	1	5	7	0	4	11
45	Omitlán de Juárez	9 295	1	1	5	7	0	4	11
46	Pachuca de Soto	314 331	1	1	11	13	1	8	22
47	Pacula	4 748	1	1	5	7	0	4	11
48	Pisaflores	18 723	1	1	5	7	0	4	11
49	Progreso de Obregón	23 641	1	1	5	7	0	4	11
50	San Agustín Metzquititlán	9 449	1	1	5	7	0	4	11



51	San Agustín Tlaxiaca	38 891	1	1	7	9	0	5	14
52	San Bartolo Tutotepec	17 699	1	1	5	7	0	4	11
53	San Felipe Orizatlán	38 492	1	1	7	9	0	5	14
54	San Salvador	36 796	1	1	7	9	0	5	14
55	Santiago de Anaya	18 329	1	1	5	7	0	4	11
56	Santiago Tulantepec De Lugo Guerrero	39 561	1	1	7	9	0	5	14
57	Singuilucan	15 142	1	1	5	7	0	4	11
58	Tasquillo	17 441	1	1	5	7	0	4	11
59	Tecoautla	38 010	1	1	7	9	0	5	14
60	Tenango de Doria	17 503	1	1	5	7	0	4	11
61	Tepeapulco	56 245	1	1	9	11	1	6	18
62	Tepehuacán de Guerrero	31 235	1	1	7	9	0	5	14
63	Tepeji del Río de Ocampo	90 546	1	1	9	11	1	6	18
64	Tepetitlán	10 830	1	1	5	7	0	4	11
65	Tetepango	11 768	1	1	5	7	0	4	11
66	Tezontepec de Aldama	55 134	1	1	9	11	1	6	18
67	Tianguistengo	14 340	1	1	5	7	0	4	11
68	Tizayuca	168 302	1	1	11	13	1	8	22
69	Tlahuelilpan	19 067	1	1	5	7	0	4	11
70	Tlahuiltepa	9 086	1	1	5	7	0	4	11
71	Tlanalapa	11 113	1	1	5	7	0	4	11
72	Tlanchinol	37 722	1	1	7	9	0	5	14
73	Tlaxcoapan	28 626	1	1	5	7	0	4	11
74	Tolcayuca	21 362	1	1	5	7	0	4	11
75	Tula de Allende	115 107	1	1	11	13	1	8	22
76	Tulancingo	168 369	1	1	11	13	1	8	22
77	Tezontepec	13 032	1	1	5	7	0	4	11



78	Xochiatipan	18 260	1	1	5	7	0	4	11
79	Xochicoatlán	7 015	1	1	5	7	0	4	11
80	Yahualica	24 674	1	1	5	7	0	4	11
81	Zacualtipán de Ángeles	38 155	1	1	7	9	0	5	14
82	Zapotlán de Juárez	21 443	1	1	5	7	0	4	11
83	Zempoala	57 906	1	1	9	11	1	6	18
84	Zimapán	39 927	1	1	7	9	0	5	14
Totales		3,082,841	84	84	520	688	14	392	1,094
Totales Porcentaje		100%							



ANÁLISIS DEL PARTIDO ACCIÓN NACIONAL

BLOQUE	RENTABILIDAD					
	CONS.	SIN/CON REPRESENTACIÓN INDÍGENA	MUNICIPIO	VOTACIÓN ESTATAL RECIBIDA	VOTACIÓN MUNICIPAL RECIBIDA	% RENTABILIDAD
ALTA	1	Indígena	HUEJUTLA DE REYES	117899	11282	9.57%
	2	Indígena	IXMIQUILPAN	117899	9263	7.86%
	3	Sin representación	TEZONTEPEC DE ALDAMA	117899	7620	6.46%
	4	Indígena	TLANCHINOL	117899	6047	5.13%
	5	Con representación	TEPEJI DEL RIO DE OCAMPO	117899	5721	4.85%
	6	Con representación	HUASCA DE OCAMPO	117899	5140	4.36%
	7	Con representación	PACHUCA DE SOTO	117899	4838	4.10%
	8	Con representación	TULA DE ALLENDE	117899	4339	3.68%
	9	Indígena	ZIMAPAN	117899	3911	3.32%
	10	Indígena	XOCHIATIPAN	117899	3780	3.21%
	11	Indígena	SAN FELIPE ORIZATLAN	117899	3513	2.98%
	12	Sin representación	MINERAL DE LA REFORMA	117899	3475	2.95%
	13	Con representación	TEPETITLAN	117899	3086	2.62%
	14	Sin representación	ACATLAN	117899	2664	2.26%
	15	Indígena	CALNALI	117899	2604	2.21%
	16	Indígena	TECOZAUTLA	117899	2414	2.05%
	17	Sin representación	PISAFLORES	117899	1929	1.64%
	18	Indígena	SAN SALVADOR	117899	1739	1.47%
	19	Sin representación	ZAPOTLAN DE JUAREZ	117899	1726	1.46%
	20	Sin representación	AJACUBA	117899	1725	1.46%
	21	Sin representación	ATOTONILCO DE TULA	117899	1699	1.44%
	22	Indígena	NICOLAS FLORES	117899	1635	1.39%
	23	Sin representación	NOPALA DE VILLAGRAN	117899	1537	1.30%
	24	Sin representación	TLAHUELILPAN	117899	1478	1.25%
	25	Sin representación	JACALA DE LEDEZMA	117899	1410	1.20%
	26	Con representación	ATOTONILCO EL GRANDE	117899	1381	1.17%
	27	Sin representación	EPAZOYUCAN	117899	1359	1.15%
MEDIA	28	Con representación	PROGRESO DE OBREGON	117899	1318	1.12%
	29	Con representación	TULANCINGO DE BRAVO	117899	1293	1.10%

BLOQUE	COMPETITIVIDAD						
	CONS.	SIN/CON REPRESENTACIÓN INDÍGENA	MUNICIPIO	VOTACIÓN MUNICIPAL TOTAL	VOTACIÓN MUNICIPAL RECIBIDA	% COMPETITIVIDAD	
ALTA	1	Con representación	HUASCA DE OCAMPO	8417	5140	61.07%	
	2	Con representación	TEPETITLAN	5790	3086	53.30%	
	3	Con representación	PACULA	2778	1206	43.41%	
	4	Indígena	NICOLAS FLORES	3834	1635	42.64%	
	5	Indígena	XOCHIATIPAN	10584	3780	35.71%	
	6	Indígena	TLANCHINOL	18567	6047	32.57%	
	7	Sin representación	TEZONTEPEC DE ALDAMA	23400	7620	32.56%	
	8	Sin representación	ACATLAN	10200	2664	26.12%	
	9	Indígena	ZIMAPAN	15095	3911	25.91%	
	10	Indígena	CALNALI	10071	2604	25.86%	
	11	Indígena	IXMIQUILPAN	39399	9263	23.51%	
	12	Sin representación	PISAFLORES	8381	1929	23.02%	
	13	Con representación	AGUA BLANCA DE ITURBIDE	5585	1255	22.47%	
	14	Sin representación	JACALA DE LEDEZMA	6589	1410	21.40%	
	15	Indígena	HUEJUTLA DE REYES	54137	11282	20.84%	
	16	Sin representación	ALMOLOYA	5580	1130	20.25%	
	17	Con representación	TEPEJI DEL RIO DE OCAMPO	28470	5721	20.09%	
	18	Sin representación	TLAHUELILPAN	7409	1478	19.95%	
	19	Sin representación	EPAZOYUCAN	6910	1359	19.67%	
	20	Sin representación	NOPALA DE VILLAGRAN	8068	1537	19.05%	
	21	Sin representación	AJACUBA	9254	1725	18.64%	
	22	Sin representación	ZAPOTLAN DE JUAREZ	9438	1726	18.29%	
	23	Indígena	SAN FELIPE ORIZATLAN	19621	3513	17.90%	
	24	Indígena	TECOZAUTLA	17200	2414	14.03%	
	25	Con representación	PROGRESO DE OBREGON	10460	1318	12.60%	
	26	Con representación	TULA DE ALLENDE	35445	4339	12.24%	
	27	Con representación	SINGUILUCAN	8823	1011	11.46%	
	MEDIA	28	Indígena	SAN SALVADOR	15373	1739	11.31%
		29	Sin representación	ATITALAQUIA	12097	1220	10.09%





	30	Con representación	AGUA BLANCA DE ITURBIDE	117899	1255	1.06%
	31	Sin representación	ATITALAQUIA	117899	1220	1.03%
	32	Con representación	PACULA	117899	1206	1.02%
	33	Con representación	TEPEAPULCO	117899	1131	0.96%
	34	Sin representación	ALMOLOYA	117899	1130	0.96%
	35	Sin representación	TIZAYUCA	117899	1121	0.95%
	36	Con representación	ZACUALTIPAN DE ANGELES	117899	1092	0.93%
	37	Con representación	SINGUILUCAN	117899	1011	0.86%
	38	Indígena	ATLAPEXCO	117899	970	0.82%
	39	Sin representación	TLAXCOAPAN	117899	911	0.77%
	40	Sin representación	CUAUTEPEC DE HINOJOSA	117899	758	0.64%
	41	Sin representación	SAN AGUSTIN TLAXIACA	117899	563	0.48%
	42	Sin representación	APAN	117899	477	0.40%
	43	Indígena	HUAUTLA	117899	398	0.34%
	44	Con representación	HUICHAPAN	117899	341	0.29%
	45	Con representación	EMILIANO ZAPATA	117899	328	0.28%
	46	Con representación	XOCHICOATLAN	117899	320	0.27%
	47	Sin representación	SANTIAGO TULANTEPEC DE LUGO GUERRERO	117899	309	0.26%
	48	Con representación	EL ARENAL	117899	288	0.24%
	49	Indígena	YAHUALICA	117899	285	0.24%
	50	Indígena	JALTOCAN	117899	266	0.23%
	51	Indígena	ACAXOCHITLAN	117899	260	0.22%
	52	Sin representación	ZEMPOALA	117899	233	0.20%
	53	Sin representación	OMITLAN DE JUAREZ	117899	207	0.18%
	54	Con representación	MOLANGO DE ESCAMILLA	117899	187	0.16%
BAJA	55	Indígena	CHILCUAUTLA	117899	161	0.14%
	56	Sin representación	TOLCAYUCA	117899	154	0.13%
	57	Sin representación	ACTOPAN	117899	132	0.11%
	58	Con representación	METZTITLAN	117899	130	0.11%
	59	Sin representación	MINERAL DEL MONTE	117899	117	0.10%
	60	Indígena	LOLOTLA	117899	109	0.09%
	61	Indígena	TEPEHUACAN DE GUERRERO	117899	101	0.09%
	62	Sin representación	CHAPANTONGO	117899	94	0.08%

	30	Con representación	ATOTONILCO EL GRANDE	13739	1381	10.05%
	31	Sin representación	ATOTONILCO DE TULA	18117	1699	9.38%
	32	Indígena	ATLAPEXCO	11563	970	8.39%
	33	Sin representación	MINERAL DE LA REFORMA	46945	3475	7.40%
	34	Sin representación	TLAXCOAPAN	12344	911	7.38%
	35	Con representación	ZACUALTIPAN DE ANGELES	15438	1092	7.07%
	36	Con representación	XOCHICOATLAN	4866	320	6.58%
	37	Con representación	PACHUCA DE SOTO	90494	4838	5.35%
	38	Con representación	TEPEAPULCO	22043	1131	5.13%
	39	Con representación	EMILIANO ZAPATA	6485	328	5.06%
	40	Indígena	JALTOCAN	5897	266	4.51%
	41	Sin representación	OMITLAN DE JUAREZ	5057	207	4.09%
	42	Sin representación	SAN AGUSTIN TLAXIACA	13881	563	4.06%
	43	Sin representación	CUAUTEPEC DE HINOJOSA	20716	758	3.66%
	44	Con representación	EL ARENAL	8594	288	3.35%
	45	Indígena	HUAUTLA	11983	398	3.32%
	46	Con representación	MOLANGO DE ESCAMILLA	5960	187	3.14%
	47	Sin representación	TIZAYUCA	36260	1121	3.09%
	48	Con representación	TULANCINGO DE BRAVO	49188	1293	2.63%
	49	Sin representación	APAN	18210	477	2.62%
	50	Sin representación	SANTIAGO TULANTEPEC DE LUGO GUERRERO	13191	309	2.34%
	51	Indígena	YAHUALICA	13608	285	2.09%
	52	Sin representación	TOLCAYUCA	7637	154	2.02%
	53	Indígena	LOLOTLA	5416	109	2.01%
	54	Indígena	CHILCUAUTLA	9386	161	1.72%
	55	Con representación	HUICHAPAN	19907	341	1.71%
	56	Sin representación	MINERAL DEL MONTE	7261	117	1.61%
	57	Indígena	ACAXOCHITLAN	17546	260	1.48%
	58	Sin representación	CHAPANTONGO	7161	94	1.31%
	59	Sin representación	ZEMPOALA	19255	233	1.21%
	60	Sin representación	TLANALAPA	6300	75	1.19%
	61	Con representación	METZTITLAN	12264	130	1.06%
	62	Indígena	TENANGO DE DORIA	8607	85	0.99%



63	Indígena	TENANGO DE DORIA	117899	85	0.07%
64	Sin representación	TLANALAPA	117899	75	0.06%
65	Indígena	CARDONAL	117899	58	0.05%
66	Indígena	SANTIAGO DE ANAYA	117899	55	0.05%
67	Sin representación	LA MISION	117899	53	0.04%
68	Sin representación	TETEPANGO	117899	53	0.04%
69	Indígena	ALFAJAYUCAN	117899	47	0.04%
70	Indígena	TIANGUISTENGO	117899	44	0.04%
71	Sin representación	FRANCISCO I. MADERO	117899	39	0.03%
72	Indígena	SAN BARTOLO TUTOTEPEC	117899	38	0.03%
73	Con representación	METEPEC	117899	37	0.03%
74	Sin representación	MINERAL DEL CHICO	117899	31	0.03%
75	Indígena	TASQUILLO	117899	22	0.02%
76	Indígena	HUEHUETLA	117899	20	0.02%
77	Sin representación	VILLA DE TEZONTEPEC	117899	19	0.02%
78	Indígena	HUAZALINGO	117899	17	0.01%
79	Sin representación	SAN AGUSTIN METZQUITITLAN	117899	14	0.01%
80	Sin representación	ELOXOCHITLAN	117899	1	0.00%

63	Sin representación	LA MISION	5603	53	0.95%
64	Sin representación	TETEPANGO	6577	53	0.81%
65	Indígena	TEPEHUACAN DE GUERRERO	14073	101	0.72%
66	Sin representación	MINERAL DEL CHICO	4777	31	0.65%
67	Indígena	SANTIAGO DE ANAYA	8477	55	0.65%
68	Indígena	CARDONAL	9307	58	0.62%
69	Sin representación	ACTOPAN	21963	132	0.60%
70	Indígena	TIANGUISTENGO	8188	44	0.54%
71	Con representación	METEPEC	6903	37	0.54%
72	Indígena	ALFAJAYUCAN	9500	47	0.49%
73	Indígena	SAN BARTOLO TUTOTEPEC	9868	38	0.39%
74	Sin representación	VILLA DE TEZONTEPEC	5557	19	0.34%
75	Indígena	TASQUILLO	7580	22	0.29%
76	Sin representación	SAN AGUSTIN METZQUITITLAN	5644	14	0.25%
77	Indígena	HUAZALINGO	7141	17	0.24%
78	Sin representación	FRANCISCO I. MADERO	16543	39	0.24%
79	Indígena	HUEHUETLA	12654	20	0.16%
80	Sin representación	ELOXOCHITLAN	2321	1	0.04%

MUNICIPIOS SIN ANTECEDENTES DE VOTACIÓN					
CONS.	SIN/CON REPRESENTACIÓN INDÍGENA	MUNICIPIO	VOTACIÓN ESTATAL RECIBIDA	VOTACIÓN MUNICIPAL RECIBIDA	% RENTABILIDAD/COMPETITIVIDAD
1	Sin representación	TLAHUILTEPA	/	/	/
2	Con representación	CHAPULHUACAN	/	/	/
3	Con representación	JUAREZ HIDALGO	/	/	/
4	Con representación	MIXQUIAHUALA DE JUAREZ	/	/	/



ANÁLISIS DEL PARTIDO REVOLUCIONARIO INSTITUCIONAL

BLOQUE	RENTABILIDAD					
	CONS.	SIN/CON REPRESENTACIÓN INDÍGENA	MUNICIPIO	VOTACIÓN ESTATAL RECIBIDA	VOTACIÓN MUNICIPAL RECIBIDA	% RENTABILIDAD
ALTA	1	Con representación	PACHUCA DE SOTO	304196	32759	10.77%
	2	Sin representación	MINERAL DE LA REFORMA	304196	21001	6.90%
	3	Con representación	TULANCINGO DE BRAVO	304196	15500	5.10%
	4	Indígena	HUEJUTLA DE REYES	304196	11725	3.85%
	5	Indígena	IXMIQUILPAN	304196	10255	3.37%
	6	Sin representación	TIZAYUCA	304196	8586	2.82%
	7	Sin representación	ZEMPOALA	304196	7713	2.54%
	8	Con representación	TULA DE ALLENDE	304196	7487	2.46%
	9	Indígena	YAHUALICA	304196	7146	2.35%
	10	Indígena	SAN FELIPE ORIZATLAN	304196	7129	2.34%
	11	Indígena	ACAXOCHITLAN	304196	7069	2.32%
	12	Con representación	METZTITLAN	304196	6827	2.24%
	13	Con representación	TEPEJI DEL RIO DE OCAMPO	304196	6295	2.07%
	14	Indígena	TEPEHUACAN DE GUERRERO	304196	6150	2.02%
	15	Sin representación	SAN AGUSTIN TLAXIACA	304196	5442	1.79%
	16	Sin representación	CUAUTEPEC DE HINOJOSA	304196	5364	1.76%
	17	Con representación	ZACUALTIPAN DE ANGELES	304196	5352	1.76%
	18	Sin representación	PISAFLORES	304196	5261	1.73%
	19	Indígena	TLANCHINOL	304196	5210	1.71%
	20	Con representación	HUICHAPAN	304196	4502	1.48%
	21	Sin representación	APAN	304196	4419	1.45%
	22	Sin representación	ACTOPAN	304196	3767	1.24%
	23	Sin representación	SANTIAGO TULANTEPEC DE LUGO GUERRERO	304196	3680	1.21%
	24	Indígena	HUAZALINGO	304196	3563	1.17%
	25	Indígena	ZIMAPAN	304196	3448	1.13%
	26	Indígena	HUEHUETLA	304196	3287	1.08%
	27	Sin representación	ACATLAN	304196	3074	1.01%
	28	Indígena	ATLAPEXCO	304196	3070	1.01%
MEDIA	29	Indígena	SAN BARTOLO TUTOTEPEC	304196	2875	0.95%
	30	Con representación	EL ARENAL	304196	2788	0.92%

BLOQUE	COMPETITIVIDAD					
	CONS.	SIN/CON REPRESENTACIÓN INDÍGENA	MUNICIPIO	VOTACIÓN MUNICIPAL TOTAL	VOTACIÓN MUNICIPAL RECIBIDA	% COMPETITIVIDAD
ALTA	1	Sin representación	PISAFLORES	8381	5261	62.77%
	2	Con representación	METZTITLAN	12264	6827	55.67%
	3	Indígena	YAHUALICA	13608	7146	52.51%
	4	Sin representación	OMITLAN DE JUAREZ	5057	2634	52.09%
	5	Indígena	HUAZALINGO	7141	3563	49.89%
	6	Sin representación	MINERAL DE LA REFORMA	46945	21001	44.74%
	7	Indígena	TEPEHUACAN DE GUERRERO	14073	6150	43.70%
	8	Indígena	ACAXOCHITLAN	17546	7069	40.29%
	9	Sin representación	ZEMPOALA	19255	7713	40.06%
	10	Con representación	JUAREZ HIDALGO	1993	783	39.29%
	11	Sin representación	SAN AGUSTIN TLAXIACA	13881	5442	39.20%
	12	Con representación	AGUA BLANCA DE ITURBIDE	5585	2152	38.53%
	13	Sin representación	SAN AGUSTIN METZQUITITLAN	5644	2151	38.11%
	14	Sin representación	CHAPANTONGO	7161	2696	37.65%
	15	Indígena	LOLOTLA	5416	2020	37.30%
	16	Sin representación	TLAHUILTEPA	5222	1947	37.28%
	17	Sin representación	JACALA DE LEDEZMA	6589	2395	36.35%
	18	Indígena	SAN FELIPE ORIZATLAN	19621	7129	36.33%
	19	Con representación	PACHUCA DE SOTO	90494	32759	36.20%
	20	Con representación	ZACUALTIPAN DE ANGELES	15438	5352	34.67%
	21	Sin representación	MINERAL DEL CHICO	4777	1568	32.82%
	22	Con representación	EL ARENAL	8594	2788	32.44%
	23	Sin representación	TOLCAYUCA	7637	2411	31.57%
	24	Con representación	TULANCINGO DE BRAVO	49188	15500	31.51%
	25	Con representación	EMILIANO ZAPATA	6485	1968	30.35%
	26	Sin representación	ACATLAN	10200	3074	30.14%
	27	Indígena	SANTIAGO DE ANAYA	8477	2550	30.08%
	28	Indígena	SAN BARTOLO TUTOTEPEC	9868	2875	29.13%
	29	Indígena	TLANCHINOL	18567	5210	28.06%
	MEDIA	30	Sin representación	SANTIAGO TULANTEPEC DE LUGO GUERRERO	13191	3680





31	Sin representación	CHAPANTONGO	304196	2696	0.89%
32	Sin representación	OMITLAN DE JUAREZ	304196	2634	0.87%
33	Indígena	SANTIAGO DE ANAYA	304196	2550	0.84%
34	Con representación	CHAPULHUACAN	304196	2439	0.80%
35	Sin representación	FRANCISCO I. MADERO	304196	2420	0.80%
36	Sin representación	TOLCAYUCA	304196	2411	0.79%
37	Sin representación	JACALA DE LEDEZMA	304196	2395	0.79%
38	Con representación	ATOTONILCO EL GRANDE	304196	2338	0.77%
39	Con representación	TEPEAPULCO	304196	2333	0.77%
40	Sin representación	ATITALAQUIA	304196	2255	0.74%
41	Indígena	TENANGO DE DORIA	304196	2164	0.71%
42	Con representación	AGUA BLANCA DE ITURBIDE	304196	2152	0.71%
43	Sin representación	SAN AGUSTIN METZQUITITLAN	304196	2151	0.71%
44	Indígena	SAN SALVADOR	304196	2102	0.69%
45	Con representación	PROGRESO DE OBREGON	304196	2080	0.68%
46	Indígena	LOLOTLA	304196	2020	0.66%
47	Con representación	SINGUILUCAN	304196	1988	0.65%
48	Con representación	EMILIANO ZAPATA	304196	1968	0.65%
49	Sin representación	TLAHUILTEPA	304196	1947	0.64%
50	Indígena	TASQUILLO	304196	1898	0.62%
51	Sin representación	AJACUBA	304196	1876	0.62%
52	Indígena	TECOZAUTLA	304196	1875	0.62%
53	Indígena	CALNALI	304196	1838	0.60%
54	Sin representación	EPAZOYUCAN	304196	1796	0.59%
55	Indígena	CHILCUAUTLA	304196	1678	0.55%
56	Indígena	CARDONAL	304196	1670	0.55%
57	Sin representación	TEZONTEPEC DE ALDAMA	304196	1641	0.54%
58	Sin representación	MINERAL DEL CHICO	304196	1568	0.52%
59	Indígena	JALTOCAN	304196	1548	0.51%
60	Sin representación	NOPALA DE VILLAGRAN	304196	1515	0.50%
61	Indígena	TIANGUISTENGO	304196	1489	0.49%
62	Indígena	ALFAJAYUCAN	304196	1483	0.49%
63	Sin representación	ATOTONILCO DE TULA	304196	1475	0.48%
64	Sin representación	VILLA DE TEZONTEPEC	304196	1350	0.44%
65	Sin representación	ZAPOTLAN DE JUAREZ	304196	1349	0.44%

31	Con representación	XOCHICOATLAN	4866	1299	26.70%
32	Indígena	ATLAPEXCO	11563	3070	26.55%
33	Indígena	JALTOCAN	5897	1548	26.25%
34	Indígena	IXMIQUILPAN	39399	10255	26.03%
35	Sin representación	EPAZOYUCAN	6910	1796	25.99%
36	Indígena	HUEHUETLA	12654	3287	25.98%
37	Sin representación	CUAUATEPEC DE HINOJOSA	20716	5364	25.89%
38	Indígena	TENANGO DE DORIA	8607	2164	25.14%
39	Indígena	TASQUILLO	7580	1898	25.04%
40	Sin representación	VILLA DE TEZONTEPEC	5557	1350	24.29%
41	Sin representación	APAN	18210	4419	24.27%
42	Sin representación	TIZAYUCA	36260	8586	23.68%
43	Con representación	CHAPULHUACAN	10629	2439	22.95%
44	Indígena	ZIMAPAN	15095	3448	22.84%
45	Con representación	HUICHAPAN	19907	4502	22.62%
46	Con representación	SINGUILUCAN	8823	1988	22.53%
47	Con representación	TEPEJI DEL RIO DE OCAMPO	28470	6295	22.11%
48	Indígena	HUEJUTLA DE REYES	54137	11725	21.66%
49	Sin representación	ALMOLOYA	5580	1202	21.54%
50	Con representación	TULA DE ALLENDE	35445	7487	21.12%
51	Con representación	MOLANGO DE ESCAMILLA	5960	1238	20.77%
52	Sin representación	AJACUBA	9254	1876	20.27%
53	Con representación	PROGRESO DE OBREGON	10460	2080	19.89%
54	Sin representación	NOPALA DE VILLAGRAN	8068	1515	18.78%
55	Sin representación	ATITALAQUIA	12097	2255	18.64%
56	Sin representación	MINERAL DEL MONTE	7261	1345	18.52%
57	Indígena	CALNALI	10071	1838	18.25%
58	Indígena	TIANGUISTENGO	8188	1489	18.19%
59	Indígena	CARDONAL	9307	1670	17.94%
60	Indígena	CHILCUAUTLA	9386	1678	17.88%
61	Sin representación	ACTOPAN	21963	3767	17.15%
62	Con representación	ATOTONILCO EL GRANDE	13739	2338	17.02%
63	Sin representación	TLANALAPA	6300	1020	16.19%
64	Indígena	ALFAJAYUCAN	9500	1483	15.61%
65	Sin representación	FRANCISCO I. MADERO	16543	2420	14.63%

BAJA

BAJA



66	Sin representación	MINERAL DEL MONTE	304196	1345	0.44%
67	Con representación	XOCHICOATLAN	304196	1299	0.43%
68	Con representación	MOLANGO DE ESCAMILLA	304196	1238	0.41%
69	Sin representación	ALMOLOYA	304196	1202	0.40%
70	Sin representación	TLANALAPA	304196	1020	0.34%
71	Indígena	HUAUTLA	304196	999	0.33%
72	Sin representación	TLAXCOAPAN	304196	970	0.32%
73	Sin representación	TLAHUELILPAN	304196	961	0.32%
74	Sin representación	TETEPANGO	304196	928	0.31%
75	Con representación	MIXQUIAHUALA DE JUAREZ	304196	796	0.26%
76	Con representación	JUAREZ HIDALGO	304196	783	0.26%
77	Con representación	TEPETITLAN	304196	724	0.24%
78	Con representación	HUASCA DE OCAMPO	304196	658	0.22%
79	Indígena	NICOLAS FLORES	304196	541	0.18%
80	Indígena	XOCHIATIPAN	304196	275	0.09%
81	Sin representación	LA MISION	304196	213	0.07%
82	Con representación	METEPEC	304196	182	0.06%
83	Con representación	PACULA	304196	182	0.06%
84	Sin representación	ELOXOCHITLAN	304196	44	0.01%

66	Sin representación	ZAPOTLAN DE JUAREZ	9438	1349	14.29%
67	Indígena	NICOLAS FLORES	3834	541	14.11%
68	Sin representación	TETEPANGO	6577	928	14.11%
69	Indígena	SAN SALVADOR	15373	2102	13.67%
70	Sin representación	TLAHUELILPAN	7409	961	12.97%
71	Con representación	TEPETITLAN	5790	724	12.50%
72	Indígena	TECOZAUTLA	17200	1875	10.90%
73	Con representación	TEPEAPULCO	22043	2333	10.58%
74	Indígena	HUAUTLA	11983	999	8.34%
75	Sin representación	ATOTONILCO DE TULA	18117	1475	8.14%
76	Sin representación	TLAXCOAPAN	12344	970	7.86%
77	Con representación	HUASCA DE OCAMPO	8417	658	7.82%
78	Sin representación	TEZONTEPEC DE ALDAMA	23400	1641	7.01%
79	Con representación	PACULA	2778	182	6.55%
80	Con representación	MIXQUIAHUALA DE JUAREZ	17707	796	4.50%
81	Sin representación	LA MISION	5603	213	3.80%
82	Con representación	METEPEC	6903	182	2.64%
83	Indígena	XOCHIATIPAN	10584	275	2.60%
84	Sin representación	ELOXOCHITLAN	2321	44	1.90%



ANÁLISIS DEL PARTIDO DE LA REVOLUCIÓN DEMOCRÁTICA

BLOQUE	RENTABILIDAD					
	CONS.	SIN/CON REPRESENTACIÓN INDÍGENA	MUNICIPIO	VOTACIÓN ESTATAL RECIBIDA	VOTACIÓN MUNICIPAL RECIBIDA	% RENTABILIDAD
ALTA	1	Sin representación	TEZONTEPEC DE ALDAMA	73044	6071	8.31%
	2	Con representación	TULA DE ALLENDE	73044	5722	7.83%
	3	Con representación	CHAPULHUACAN	73044	4995	6.84%
	4	Con representación	METZTITLAN	73044	4829	6.61%
	5	Indígena	SAN BARTOLO TUTOTEPEC	73044	4467	6.12%
	6	Sin representación	LA MISION	73044	3587	4.91%
	7	Con representación	TEPEJI DEL RIO DE OCAMPO	73044	3024	4.14%
	8	Con representación	TULANCINGO DE BRAVO	73044	2929	4.01%
	9	Indígena	HUAZALINGO	73044	2809	3.85%
	10	Indígena	CHILCUAUTLA	73044	2365	3.24%
	11	Indígena	XOCHIATIPAN	73044	2298	3.15%
	12	Sin representación	ATOTONILCO DE TULA	73044	2223	3.04%
	13	Sin representación	MINERAL DEL CHICO	73044	2081	2.85%
	14	Indígena	JALTOCAN	73044	1974	2.70%
	15	Con representación	ZACUALTIPAN DE ANGELES	73044	1773	2.43%
	16	Con representación	PACHUCA DE SOTO	73044	1494	2.05%
	17	Sin representación	APAN	73044	1157	1.58%
	18	Con representación	MOLANGO DE ESCAMILLA	73044	1122	1.54%
	19	Sin representación	ELOXOCHITLAN	73044	1119	1.53%
	20	Indígena	TASQUILLO	73044	1119	1.53%
	21	Sin representación	JACALA DE LEDEZMA	73044	1037	1.42%
	22	Sin representación	ZAPOTLAN DE JUAREZ	73044	1033	1.41%
	23	Indígena	TLANCHINOL	73044	971	1.33%
	24	Sin representación	TLANALAPA	73044	933	1.28%
	25	Sin representación	SANTIAGO TULANTEPEC DE LUGO GUERRERO	73044	847	1.16%
MEDIA	26	Con representación	JUAREZ HIDALGO	73044	818	1.12%
	27	Indígena	LOLOTLA	73044	788	1.08%
	28	Indígena	CARDONAL	73044	768	1.05%
	29	Sin representación	ATITALAQUIA	73044	716	0.98%

BLOQUE	COMPETITIVIDAD					
	CONS.	SIN/CON REPRESENTACIÓN INDÍGENA	MUNICIPIO	VOTACIÓN MUNICIPAL TOTAL	VOTACIÓN MUNICIPAL RECIBIDA	% COMPETITIVIDAD
ALTA	1	Sin representación	LA MISION	5603	3587	64.02%
	2	Sin representación	ELOXOCHITLAN	2321	1119	48.21%
	3	Con representación	CHAPULHUACAN	10629	4995	46.99%
	4	Indígena	SAN BARTOLO TUTOTEPEC	9868	4467	45.27%
	5	Sin representación	MINERAL DEL CHICO	4777	2081	43.56%
	6	Con representación	JUAREZ HIDALGO	1993	818	41.04%
	7	Con representación	METZTITLAN	12264	4829	39.38%
	8	Indígena	HUAZALINGO	7141	2809	39.34%
	9	Indígena	JALTOCAN	5897	1974	33.47%
	10	Sin representación	TEZONTEPEC DE ALDAMA	23400	6071	25.94%
	11	Indígena	CHILCUAUTLA	9386	2365	25.20%
	12	Indígena	XOCHIATIPAN	10584	2298	21.71%
	13	Con representación	MOLANGO DE ESCAMILLA	5960	1122	18.83%
	14	Con representación	TULA DE ALLENDE	35445	5722	16.14%
	15	Sin representación	JACALA DE LEDEZMA	6589	1037	15.74%
	16	Sin representación	TLANALAPA	6300	933	14.81%
	17	Indígena	TASQUILLO	7580	1119	14.76%
	18	Indígena	LOLOTLA	5416	788	14.55%
	19	Sin representación	ATOTONILCO DE TULA	18117	2223	12.27%
	20	Con representación	ZACUALTIPAN DE ANGELES	15438	1773	11.48%
	21	Sin representación	ZAPOTLAN DE JUAREZ	9438	1033	10.95%
	22	Con representación	TEPEJI DEL RIO DE OCAMPO	28470	3024	10.62%
	23	Indígena	CARDONAL	9307	768	8.25%
	24	Sin representación	AJACUBA	9254	632	6.83%
	25	Sin representación	SANTIAGO TULANTEPEC DE LUGO GUERRERO	13191	847	6.42%
MEDIA	26	Sin representación	APAN	18210	1157	6.35%
	27	Con representación	TULANCINGO DE BRAVO	49188	2929	5.95%
	28	Sin representación	OMITLAN DE JUAREZ	5057	301	5.95%
	29	Sin representación	ATITALAQUIA	12097	716	5.92%



30	Sin representación	AJACUBA	73044	632	0.87%
31	Sin representación	CUAUTEPEC DE HINOJOSA	73044	537	0.74%
32	Indígena	HUEJUTLA DE REYES	73044	447	0.61%
33	Sin representación	MINERAL DE LA REFORMA	73044	438	0.60%
34	Sin representación	TLAXCOAPAN	73044	362	0.50%
35	Con representación	ATOTONILCO EL GRANDE	73044	361	0.49%
36	Sin representación	TIZAYUCA	73044	341	0.47%
37	Indígena	YAHUALICA	73044	324	0.44%
38	Indígena	TEPEHUACAN DE GUERRERO	73044	322	0.44%
39	Sin representación	ACTOPAN	73044	313	0.43%
40	Sin representación	ALMOLOYA	73044	301	0.41%
41	Sin representación	OMITLAN DE JUAREZ	73044	301	0.41%
42	Indígena	ALFAJAYUCAN	73044	273	0.37%
43	Sin representación	FRANCISCO I. MADERO	73044	267	0.37%
44	Indígena	ZIMAPAN	73044	267	0.37%
45	Sin representación	SAN AGUSTIN TLAXIACA	73044	245	0.34%
46	Indígena	SAN SALVADOR	73044	229	0.31%
47	Sin representación	VILLA DE TEZONTEPEC	73044	197	0.27%
48	Con representación	TEPEAPULCO	73044	179	0.25%
49	Sin representación	TLAHUELILPAN	73044	154	0.21%
50	Indígena	SAN FELIPE ORIZATLAN	73044	141	0.19%
51	Sin representación	TOLCAYUCA	73044	118	0.16%
52	Con representación	SINGUILUCAN	73044	117	0.16%
53	Indígena	HUAUTLA	73044	116	0.16%
54	Con representación	METEPEC	73044	109	0.15%
55	Indígena	TENANGO DE DORIA	73044	102	0.14%
56	Con representación	HUICHAPAN	73044	77	0.11%
57	Indígena	TIANGUISTENGO	73044	77	0.11%
58	Sin representación	EPAZOYUCAN	73044	70	0.10%
59	Sin representación	ZEMPOALA	73044	63	0.09%
60	Con representación	MIXQUIAHUALA DE JUAREZ	73044	58	0.08%
61	Indígena	SANTIAGO DE ANAYA	73044	56	0.08%
62	Sin representación	SAN AGUSTIN METZQUITITLAN	73044	52	0.07%
63	Con representación	EL ARENAL	73044	52	0.07%
64	Indígena	ATLAPEXCO	73044	50	0.07%
65	Con representación	HUASCA DE OCAMPO	73044	44	0.06%

BAJA

30	Sin representación	ALMOLOYA	5580	301	5.39%
31	Indígena	TLANCHINOL	18567	971	5.23%
32	Sin representación	VILLA DE TEZONTEPEC	5557	197	3.55%
33	Sin representación	TLAXCOAPAN	12344	362	2.93%
34	Indígena	ALFAJAYUCAN	9500	273	2.87%
35	Con representación	ATOTONILCO EL GRANDE	13739	361	2.63%
36	Sin representación	CUAUTEPEC DE HINOJOSA	20716	537	2.59%
37	Indígena	YAHUALICA	13608	324	2.38%
38	Indígena	TEPEHUACAN DE GUERRERO	14073	322	2.29%
39	Sin representación	TLAHUELILPAN	7409	154	2.08%
40	Indígena	ZIMAPAN	15095	267	1.77%
41	Sin representación	SAN AGUSTIN TLAXIACA	13881	245	1.77%
42	Con representación	PACHUCA DE SOTO	90494	1494	1.65%
43	Sin representación	FRANCISCO I. MADERO	16543	267	1.61%
44	Con representación	METEPEC	6903	109	1.58%
45	Sin representación	TOLCAYUCA	7637	118	1.55%
46	Indígena	SAN SALVADOR	15373	229	1.49%
47	Sin representación	ACTOPAN	21963	313	1.43%
48	Con representación	SINGUILUCAN	8823	117	1.33%
49	Indígena	TENANGO DE DORIA	8607	102	1.19%
50	Sin representación	EPAZOYUCAN	6910	70	1.01%
51	Indígena	HUAUTLA	11983	116	0.97%
52	Sin representación	TIZAYUCA	36260	341	0.94%
53	Indígena	TIANGUISTENGO	8188	77	0.94%
54	Sin representación	MINERAL DE LA REFORMA	46945	438	0.93%
55	Sin representación	SAN AGUSTIN METZQUITITLAN	5644	52	0.92%
56	Indígena	HUEJUTLA DE REYES	54137	447	0.83%
57	Con representación	TEPEAPULCO	22043	179	0.81%
58	Indígena	SAN FELIPE ORIZATLAN	19621	141	0.72%
59	Indígena	SANTIAGO DE ANAYA	8477	56	0.66%
60	Indígena	NICOLAS FLORES	3834	25	0.65%
61	Con representación	EL ARENAL	8594	52	0.61%
62	Con representación	HUASCA DE OCAMPO	8417	44	0.52%
63	Indígena	ATLAPEXCO	11563	50	0.43%
64	Sin representación	NOPALA DE VILLAGRAN	8068	33	0.41%
65	Con representación	PACULA	2778	11	0.40%

BAJA



66	Con representación	PROGRESO DE OBREGON	73044	35	0.05%
67	Sin representación	NOPALA DE VILLAGRAN	73044	33	0.05%
68	Indígena	NICOLAS FLORES	73044	25	0.03%
69	Sin representación	ACATLAN	73044	17	0.02%
70	Indígena	HUEHUETLA	73044	17	0.02%
71	Sin representación	MINERAL DEL MONTE	73044	16	0.02%
72	Sin representación	CHAPANTONGO	73044	15	0.02%
73	Con representación	PACULA	73044	11	0.02%
74	Indígena	CALNALI	73044	7	0.01%
75	Con representación	XOCHICOATLAN	73044	7	0.01%

66	Con representación	HUICHAPAN	19907	77	0.39%
67	Con representación	PROGRESO DE OBREGON	10460	35	0.33%
68	Con representación	MIXQUIAHUALA DE JUAREZ	17707	58	0.33%
69	Sin representación	ZEMPOALA	19255	63	0.33%
70	Sin representación	MINERAL DEL MONTE	7261	16	0.22%
71	Sin representación	CHAPANTONGO	7161	15	0.21%
72	Sin representación	ACATLAN	10200	17	0.17%
73	Con representación	XOCHICOATLAN	4866	7	0.14%
74	Indígena	HUEHUETLA	12654	17	0.13%
75	Indígena	CALNALI	10071	7	0.07%

MUNICIPIOS SIN ANTECEDENTES DE VOTACIÓN					
CONS.	SIN/CON REPRESENTACIÓN INDÍGENA	MUNICIPIO	VOTACIÓN ESTATAL RECIBIDA	VOTACIÓN MUNICIPAL RECIBIDA	% RENTABILIDAD/COMPETITIVIDAD
1	Indígena	ACAXOCHITLAN	/	/	/
2	Con representación	AGUA BLANCA DE ITURBIDE	/	/	/
3	Con representación	EMILIANO ZAPATA	/	/	/
4	Indígena	IXMIQUILPAN	/	/	/
5	Sin representación	PISAFLORES	/	/	/
6	Indígena	TECOZAUTLA	/	/	/
7	Con representación	TEPETITLAN	/	/	/
8	Sin representación	TETEPANGO	/	/	/
9	Sin representación	TLAHUILTEPA	/	/	/



ANÁLISIS DEL PARTIDO VERDE ECOLOGISTA DE MÉXICO

BLOQUE	RENTABILIDAD					
	CONS.	SIN/CON REPRESENTACIÓN INDÍGENA	MUNICIPIO	VOTACIÓN ESTATAL RECIBIDA	VOTACIÓN MUNICIPAL RECIBIDA	% RENTABILIDAD
ALTA	1	Con representación	HUICHAPAN	46496	5894	12.68%
	2	Con representación	MIXQUIAHUALA DE JUAREZ	46496	4833	10.39%
	3	Con representación	TULA DE ALLENDE	46496	4777	10.27%
	4	Sin representación	CHAPANTONGO	46496	2826	6.08%
	5	Con representación	TEPEAPULCO	46496	2789	6.00%
	6	Indígena	ALFAJAYUCAN	46496	2387	5.13%
	7	Sin representación	ATITALAQUIA	46496	1933	4.16%
	8	Con representación	TEPEJI DEL RIO DE OCAMPO	46496	1863	4.01%
	9	Sin representación	TLAXCOAPAN	46496	1675	3.60%
	10	Indígena	TECOZAUTLA	46496	1463	3.15%
	11	Sin representación	FRANCISCO I. MADERO	46496	1219	2.62%
	12	Sin representación	AJACUBA	46496	1119	2.41%
	13	Sin representación	NOPALA DE VILLAGRAN	46496	1014	2.18%
	14	Sin representación	ATOTONILCO DE TULA	46496	884	1.90%
	15	Sin representación	CUAUTEPEC DE HINOJOSA	46496	774	1.66%
	16	Indígena	TLANCHINOL	46496	764	1.64%
	17	Indígena	YAHUALICA	46496	710	1.53%
	18	Indígena	CHILCUAUTLA	46496	692	1.49%
	19	Con representación	TULANCINGO DE BRAVO	46496	594	1.28%
	20	Sin representación	APAN	46496	584	1.26%
	21	Indígena	IXMIQUILPAN	46496	573	1.23%
	22	Indígena	HUAUTLA	46496	489	1.05%
MEDIA	23	Con representación	PACHUCA DE SOTO	46496	473	1.02%
	24	Indígena	SAN SALVADOR	46496	460	0.99%
	25	Indígena	CARDONAL	46496	430	0.92%
	26	Sin representación	MINERAL DEL MONTE	46496	429	0.92%
	27	Sin representación	OMITLAN DE JUAREZ	46496	410	0.88%
	28	Sin representación	MINERAL DE LA REFORMA	46496	384	0.83%
	29	Indígena	HUEJUTLA DE REYES	46496	369	0.79%
	30	Sin representación	TEZONTEPEC DE ALDAMA	46496	333	0.72%
	31	Con representación	METEPEC	46496	276	0.59%

BLOQUE	COMPETITIVIDAD					
	CONS.	SIN/CON REPRESENTACIÓN INDÍGENA	MUNICIPIO	VOTACIÓN MUNICIPAL TOTAL	VOTACIÓN MUNICIPAL RECIBIDA	% COMPETITIVIDAD
ALTA	1	Sin representación	CHAPANTONGO	7161	2826	39.46%
	2	Con representación	HUICHAPAN	19907	5894	29.61%
	3	Con representación	MIXQUIAHUALA DE JUAREZ	17707	4833	27.29%
	4	Indígena	ALFAJAYUCAN	9500	2387	25.13%
	5	Sin representación	ATITALAQUIA	12097	1933	15.98%
	6	Sin representación	TLAXCOAPAN	12344	1675	13.57%
	7	Con representación	TULA DE ALLENDE	35445	4777	13.48%
	8	Con representación	TEPEAPULCO	22043	2789	12.65%
	9	Sin representación	NOPALA DE VILLAGRAN	8068	1014	12.57%
	10	Sin representación	AJACUBA	9254	1119	12.09%
	11	Indígena	TECOZAUTLA	17200	1463	8.51%
	12	Sin representación	OMITLAN DE JUAREZ	5057	410	8.11%
	13	Indígena	CHILCUAUTLA	9386	692	7.37%
	14	Sin representación	FRANCISCO I. MADERO	16543	1219	7.37%
	15	Con representación	TEPEJI DEL RIO DE OCAMPO	28470	1863	6.54%
	16	Sin representación	MINERAL DEL MONTE	7261	429	5.91%
	17	Indígena	YAHUALICA	13608	710	5.22%
	18	Sin representación	ATOTONILCO DE TULA	18117	884	4.88%
	19	Indígena	CARDONAL	9307	430	4.62%
	20	Indígena	TLANCHINOL	18567	764	4.11%
	21	Indígena	HUAUTLA	11983	489	4.08%
	22	Con representación	METEPEC	6903	276	4.00%
MEDIA	23	Con representación	MOLANGO DE ESCAMILLA	5960	223	3.74%
	24	Sin representación	CUAUTEPEC DE HINOJOSA	20716	774	3.74%
	25	Indígena	NICOLAS FLORES	3834	130	3.39%
	26	Sin representación	APAN	18210	584	3.21%
	27	Indígena	SAN SALVADOR	15373	460	2.99%
	28	Con representación	TEPETITLAN	5790	157	2.71%
	29	Indígena	XOCHIATIPAN	10584	261	2.47%
	30	Sin representación	VILLA DE TEZONTEPEC	5557	117	2.11%
	31	Con representación	ATOTONILCO EL GRANDE	13739	272	1.98%



	32	Con representación	ATOTONILCO EL GRANDE	46496	272	0.58%
	33	Indígena	XOCHIATIPAN	46496	261	0.56%
	34	Con representación	MOLANGO DE ESCAMILLA	46496	223	0.48%
	35	Sin representación	TIZAYUCA	46496	209	0.45%
	36	Indígena	HUEHUETLA	46496	194	0.42%
	37	Con representación	SINGUILUCAN	46496	166	0.36%
	38	Con representación	TEPETITLAN	46496	157	0.34%
	39	Sin representación	ACTOPAN	46496	138	0.30%
	40	Indígena	NICOLAS FLORES	46496	130	0.28%
	41	Con representación	PROGRESO DE OBREGON	46496	129	0.28%
	42	Sin representación	SAN AGUSTIN TLAXIACA	46496	123	0.26%
	43	Sin representación	VILLA DE TEZONTEPEC	46496	117	0.25%
	44	Sin representación	TOLCAYUCA	46496	100	0.22%
	45	Indígena	ZIMAPAN	46496	98	0.21%
BAJA	46	Con representación	ZACUALTIPAN DE ANGELES	46496	96	0.21%
	47	Sin representación	ZEMPOALA	46496	90	0.19%
	48	Indígena	TEPEHUACAN DE GUERRERO	46496	84	0.18%
	49	Con representación	AGUA BLANCA DE ITURBIDE	46496	77	0.17%
	50	Sin representación	TLAHUILTEPA	46496	52	0.11%
	51	Con representación	EMILIANO ZAPATA	46496	47	0.10%
	52	Sin representación	SANTIAGO TULANTEPEC DE LUGO GUERRERO	46496	44	0.09%
	53	Indígena	TIANGUISTENGO	46496	38	0.08%
	54	Indígena	LOLOTLA	46496	37	0.08%
	55	Indígena	SANTIAGO DE ANAYA	46496	34	0.07%
	56	Sin representación	ZAPOTLAN DE JUAREZ	46496	29	0.06%
	57	Sin representación	ALMOLOYA	46496	26	0.06%
	58	Sin representación	EPAZOYUCAN	46496	22	0.05%
	59	Con representación	HUASCA DE OCAMPO	46496	22	0.05%
	60	Sin representación	TLAHUELILPAN	46496	19	0.04%
	61	Sin representación	PISAFLORES	46496	18	0.04%
	62	Sin representación	TLANALAPA	46496	9	0.02%
	63	Sin representación	TETEPANGO	46496	8	0.02%
	64	Con representación	PACULA	46496	4	0.01%

	32	Con representación	SINGUILUCAN	8823	166	1.88%
	33	Indígena	HUEHUETLA	12654	194	1.53%
	34	Indígena	IXMIQUILPAN	39399	573	1.45%
	35	Sin representación	TEZONTEPEC DE ALDAMA	23400	333	1.42%
	36	Con representación	AGUA BLANCA DE ITURBIDE	5585	77	1.38%
	37	Sin representación	TOLCAYUCA	7637	100	1.31%
	38	Con representación	PROGRESO DE OBREGON	10460	129	1.23%
	39	Con representación	TULANCINGO DE BRAVO	49188	594	1.21%
	40	Sin representación	TLAHUILTEPA	5222	52	1.00%
	41	Sin representación	SAN AGUSTIN TLAXIACA	13881	123	0.89%
	42	Sin representación	MINERAL DE LA REFORMA	46945	384	0.82%
	43	Con representación	EMILIANO ZAPATA	6485	47	0.72%
	44	Indígena	LOLOTLA	5416	37	0.68%
	45	Indígena	HUEJUTLA DE REYES	54137	369	0.68%
BAJA	46	Indígena	ZIMAPAN	15095	98	0.65%
	47	Sin representación	ACTOPAN	21963	138	0.63%
	48	Con representación	ZACUALTIPAN DE ANGELES	15438	96	0.62%
	49	Indígena	TEPEHUACAN DE GUERRERO	14073	84	0.60%
	50	Sin representación	TIZAYUCA	36260	209	0.58%
	51	Con representación	PACHUCA DE SOTO	90494	473	0.52%
	52	Sin representación	ZEMPOALA	19255	90	0.47%
	53	Sin representación	ALMOLOYA	5580	26	0.47%
	54	Indígena	TIANGUISTENGO	8188	38	0.46%
	55	Indígena	SANTIAGO DE ANAYA	8477	34	0.40%
	56	Sin representación	SANTIAGO TULANTEPEC DE LUGO GUERRERO	13191	44	0.33%
	57	Sin representación	EPAZOYUCAN	6910	22	0.32%
	58	Sin representación	ZAPOTLAN DE JUAREZ	9438	29	0.31%
	59	Con representación	HUASCA DE OCAMPO	8417	22	0.26%
	60	Sin representación	TLAHUELILPAN	7409	19	0.26%
	61	Sin representación	PISAFLORES	8381	18	0.21%
	62	Con representación	PACULA	2778	4	0.14%
	63	Sin representación	TLANALAPA	6300	9	0.14%
	64	Sin representación	TETEPANGO	6577	8	0.12%



65	Con representación	XOCHICOATLAN	46496	2	0.004%
66	Sin representación	ELOXOCHITLAN	46496	1	0.002%

65	Sin representación	ELOXOCHITLAN	2321	1	0.043%
66	Con representación	XOCHICOATLAN	4866	2	0.041%

MUNICIPIOS SIN ANTECEDENTES DE VOTACIÓN					
CONS.	SIN/CON REPRESENTACIÓN INDÍGENA	MUNICIPIO	VOTACIÓN ESTATAL RECIBIDA	VOTACIÓN MUNICIPAL RECIBIDA	% RENTABILIDAD/COMPETITIVIDAD
1	Sin representación	ACATLAN	/	/	/
2	Indígena	ACAXOCHITLAN	/	/	/
3	Indígena	ATLAPEXCO	/	/	/
4	Indígena	CALNALI	/	/	/
5	Con representación	CHAPULHUACAN	/	/	/
6	Con representación	EL ARENAL	/	/	/
7	Indígena	HUAZALINGO	/	/	/
8	Sin representación	JACALA DE LEDEZMA	/	/	/
9	Indígena	JALTOCAN	/	/	/
10	Con representación	JUAREZ HIDALGO	/	/	/
11	Sin representación	LA MISION	/	/	/
12	Con representación	METZTITLAN	/	/	/
13	Sin representación	MINERAL DEL CHICO	/	/	/
14	Sin representación	SAN AGUSTIN METZQUITITLAN	/	/	/
15	Indígena	SAN BARTOLO TUTOTEPEC	/	/	/
16	Indígena	SAN FELIPE ORIZATLAN	/	/	/
17	Indígena	TASQUILLO	/	/	/
18	Indígena	TENANGO DE DORIA	/	/	/



ANÁLISIS DEL PARTIDO DEL TRABAJO

BLOQUE	RENTABILIDAD					BLOQUE	
	CONS.	SIN/CON REPRESENTACIÓN INDÍGENA	MUNICIPIO	VOTACIÓN ESTATAL RECIBIDA	VOTACIÓN MUNICIPAL RECIBIDA		% RENTABILIDAD
ALTA	1	Sin representación	APAN	54404	3883	7.14%	ALTA
	2	Sin representación	TIZAYUCA	54404	3564	6.55%	
	3	Con representación	HUICHAPAN	54404	3318	6.10%	
	4	Indígena	IXMIQUILPAN	54404	2722	5.00%	
	5	Sin representación	ATOTONILCO DE TULA	54404	2634	4.84%	
	6	Sin representación	TETEPANGO	54404	2456	4.51%	
	7	Indígena	TECOZAUTLA	54404	2330	4.28%	
	8	Indígena	CARDONAL	54404	2254	4.14%	
	9	Con representación	TEPEJI DEL RIO DE OCAMPO	54404	2025	3.72%	
	10	Indígena	ALFAJAYUCAN	54404	2025	3.72%	
	11	Con representación	XOCHICOATLAN	54404	1978	3.64%	
	12	Con representación	TEPEAPULCO	54404	1931	3.55%	
	13	Con representación	TULA DE ALLENDE	54404	1773	3.26%	
	14	Con representación	MIXQUIAHUALA DE JUAREZ	54404	1410	2.59%	
	15	Con representación	PACHUCA DE SOTO	54404	1370	2.52%	
	16	Con representación	EL ARENAL	54404	1283	2.36%	
	17	Sin representación	AJACUBA	54404	1109	2.04%	
	18	Con representación	PROGRESO DE OBREGON	54404	1077	1.98%	
	19	Sin representación	FRANCISCO I. MADERO	54404	1004	1.85%	
	20	Sin representación	TLAXCOAPAN	54404	953	1.75%	
	21	Con representación	ATOTONILCO EL GRANDE	54404	953	1.75%	
	22	Indígena	HUEJUTLA DE REYES	54404	947	1.74%	

BLOQUE	COMPETITIVIDAD					BLOQUE	
	CONS.	SIN/CON REPRESENTACIÓN INDÍGENA	MUNICIPIO	VOTACIÓN MUNICIPAL TOTAL	VOTACIÓN MUNICIPAL RECIBIDA		% COMPETITIVIDAD
ALTA	1	Con representación	XOCHICOATLAN	4866	1978	40.65%	ALTA
	2	Sin representación	TETEPANGO	6577	2456	37.34%	
	3	Indígena	CARDONAL	9307	2254	24.22%	
	4	Sin representación	APAN	18210	3883	21.32%	
	5	Indígena	ALFAJAYUCAN	9500	2025	21.32%	
	6	Con representación	HUICHAPAN	19907	3318	16.67%	
	7	Con representación	EL ARENAL	8594	1283	14.93%	
	8	Sin representación	ATOTONILCO DE TULA	18117	2634	14.54%	
	9	Indígena	TECOZAUTLA	17200	2330	13.55%	
	10	Sin representación	AJACUBA	9254	1109	11.98%	
	11	Con representación	PROGRESO DE OBREGON	10460	1077	10.30%	
	12	Sin representación	ALMOLOYA	5580	559	10.02%	
	13	Sin representación	TIZAYUCA	36260	3564	9.83%	
	14	Sin representación	TLAHUILTEPA	5222	484	9.27%	
	15	Con representación	TEPEAPULCO	22043	1931	8.76%	
	16	Indígena	CHILCUAUTLA	9386	813	8.66%	
	17	Con representación	MIXQUIAHUALA DE JUAREZ	17707	1410	7.96%	
	18	Sin representación	TLAXCOAPAN	12344	953	7.72%	
	19	Con representación	TEPEJI DEL RIO DE OCAMPO	28470	2025	7.11%	
	20	Con representación	ATOTONILCO EL GRANDE	13739	953	6.94%	
	21	Indígena	IXMIQUILPAN	39399	2722	6.91%	
	22	Sin representación	MINERAL DEL CHICO	4777	308	6.45%	





	23	Con representación	TULANCINGO DE BRAVO	54404	853	1.57%
	24	Indígena	CHILCUAUTLA	54404	813	1.49%
	25	Sin representación	MINERAL DE LA REFORMA	54404	589	1.08%
MEDIA	26	Sin representación	ALMOLOYA	54404	559	1.03%
	27	Indígena	HUAUTLA	54404	503	0.92%
	28	Sin representación	TLAHUILTEPA	54404	484	0.89%
	29	Indígena	XOCHIATIPAN	54404	415	0.76%
	30	Con representación	MOLANGO DE ESCAMILLA	54404	379	0.70%
	31	Con representación	SINGUILUCAN	54404	369	0.68%
	32	Sin representación	ACTOPAN	54404	368	0.68%
	33	Indígena	ZIMAPAN	54404	332	0.61%
	34	Sin representación	VILLA DE TEZONTEPEC	54404	323	0.59%
	35	Sin representación	ATITALAQUIA	54404	314	0.58%
	36	Sin representación	MINERAL DEL CHICO	54404	308	0.57%
	37	Sin representación	SANTIAGO TULANTEPEC DE LUGO GUERRERO	54404	297	0.55%
	38	Sin representación	MINERAL DEL MONTE	54404	291	0.53%
	39	Indígena	SAN SALVADOR	54404	285	0.52%
	40	Indígena	HUEHUETLA	54404	275	0.51%
	41	Indígena	SAN FELIPE ORIZATLAN	54404	264	0.49%
	42	Sin representación	TOLCAYUCA	54404	259	0.48%
	43	Indígena	TLANCHINOL	54404	242	0.44%
	44	Sin representación	ZEMPOALA	54404	215	0.40%
	45	Sin representación	SAN AGUSTIN TLAXIACA	54404	169	0.31%
	46	Sin representación	ACATLAN	54404	162	0.30%
	47	Con representación	METEPEC	54404	158	0.29%
	48	Indígena	ATLAPEXCO	54404	156	0.29%

23	Con representación	MOLANGO DE ESCAMILLA	5960	379	6.36%
24	Sin representación	FRANCISCO I. MADERO	16543	1004	6.07%
25	Sin representación	VILLA DE TEZONTEPEC	5557	323	5.81%
26	Con representación	TULA DE ALLENDE	35445	1773	5.00%
27	Indígena	HUAUTLA	11983	503	4.20%
28	Con representación	SINGUILUCAN	8823	369	4.18%
29	Sin representación	MINERAL DEL MONTE	7261	291	4.01%
30	Indígena	XOCHIATIPAN	10584	415	3.92%
31	Indígena	NICOLAS FLORES	3834	147	3.83%
32	Sin representación	TOLCAYUCA	7637	259	3.39%
33	Sin representación	SAN AGUSTIN METZQUITITLAN	5644	149	2.64%
34	Sin representación	ATITALAQUIA	12097	314	2.60%
35	Con representación	PACULA	2778	72	2.59%
36	Con representación	AGUA BLANCA DE ITURBIDE	5585	134	2.40%
37	Con representación	METEPEC	6903	158	2.29%
38	Sin representación	SANTIAGO TULANTEPEC DE LUGO GUERRERO	13191	297	2.25%
39	Indígena	ZIMAPAN	15095	332	2.20%
40	Indígena	HUEHUETLA	12654	275	2.17%
41	Con representación	TEPETITLAN	5790	124	2.14%
42	Sin representación	OMITLAN DE JUAREZ	5057	100	1.98%
43	Indígena	SAN SALVADOR	15373	285	1.85%
44	Indígena	HUEJUTLA DE REYES	54137	947	1.75%
45	Con representación	TULANCINGO DE BRAVO	49188	853	1.73%
46	Sin representación	ACTOPAN	21963	368	1.68%
47	Sin representación	ACATLAN	10200	162	1.59%
48	Con representación	PACHUCA DE SOTO	90494	1370	1.51%



BAJA	49	Sin representación	SAN AGUSTIN METZQUITITLAN	54404	149	0.27%
	50	Indígena	NICOLAS FLORES	54404	147	0.27%
	51	Indígena	CALNALI	54404	146	0.27%
	52	Con representación	AGUA BLANCA DE ITURBIDE	54404	134	0.25%
	53	Con representación	TEPETITLAN	54404	124	0.23%
	54	Sin representación	CUAUTEPEC DE HINOJOSA	54404	121	0.22%
	55	Indígena	TEPEHUACAN DE GUERRERO	54404	115	0.21%
	56	Sin representación	NOPALA DE VILLAGRAN	54404	110	0.20%
	57	Sin representación	OMITLAN DE JUAREZ	54404	100	0.18%
	58	Sin representación	TLAHUELILPAN	54404	100	0.18%
	59	Sin representación	JACALA DE LEDEZMA	54404	83	0.15%
	60	Indígena	LOLOTLA	54404	77	0.14%
	61	Con representación	PACULA	54404	72	0.13%
	62	Sin representación	TEZONTEPEC DE ALDAMA	54404	69	0.13%
	63	Sin representación	TLANALAPA	54404	65	0.12%
	64	Indígena	TIANGUISTENGO	54404	63	0.12%
	65	Sin representación	ZAPOTLAN DE JUAREZ	54404	61	0.11%
	66	Sin representación	PISAFLORES	54404	60	0.11%
	67	Indígena	SANTIAGO DE ANAYA	54404	52	0.10%
	68	Con representación	EMILIANO ZAPATA	54404	33	0.06%
	69	Indígena	YAHUALICA	54404	33	0.06%
	70	Indígena	TASQUILLO	54404	32	0.06%
	71	Sin representación	CHAPANTONGO	54404	26	0.05%
	72	Indígena	HUAZALINGO	54404	26	0.05%
73	Sin representación	EPAZOYUCAN	54404	21	0.04%	
74	Sin representación	ELOXOCHITLAN	54404	4	0.01%	

49	Indígena	CALNALI	10071	146	1.45%
50	Indígena	LOLOTLA	5416	77	1.42%
51	Sin representación	NOPALA DE VILLAGRAN	8068	110	1.36%
52	Sin representación	TLAHUELILPAN	7409	100	1.35%
53	Indígena	ATLAPEXCO	11563	156	1.35%
54	Indígena	SAN FELIPE ORIZATLAN	19621	264	1.35%
55	Indígena	TLANCHINOL	18567	242	1.30%
56	Sin representación	JACALA DE LEDEZMA	6589	83	1.26%
57	Sin representación	MINERAL DE LA REFORMA	46945	589	1.25%
58	Sin representación	SAN AGUSTIN TLAXIACA	13881	169	1.22%
59	Sin representación	ZEMPOALA	19255	215	1.12%
60	Sin representación	TLANALAPA	6300	65	1.03%
61	Indígena	TEPEHUACAN DE GUERRERO	14073	115	0.82%
62	Indígena	TIANGUISTENGO	8188	63	0.77%
63	Sin representación	PISAFLORES	8381	60	0.72%
64	Sin representación	ZAPOTLAN DE JUAREZ	9438	61	0.65%
65	Indígena	SANTIAGO DE ANAYA	8477	52	0.61%
66	Sin representación	CUAUTEPEC DE HINOJOSA	20716	121	0.58%
67	Con representación	EMILIANO ZAPATA	6485	33	0.51%
68	Indígena	TASQUILLO	7580	32	0.42%
69	Indígena	HUAZALINGO	7141	26	0.36%
70	Sin representación	CHAPANTONGO	7161	26	0.36%
71	Sin representación	EPAZOYUCAN	6910	21	0.30%
72	Sin representación	TEZONTEPEC DE ALDAMA	23400	69	0.29%
73	Indígena	YAHUALICA	13608	33	0.24%
74	Sin representación	ELOXOCHITLAN	2321	4	0.17%



MUNICIPIOS SIN ANTECEDENTES DE VOTACIÓN					
CONS.	SIN/CON REPRESENTACIÓN INDÍGENA	MUNICIPIO	VOTACIÓN ESTATAL RECIBIDA	VOTACIÓN MUNICIPAL RECIBIDA	% RENTABILIDAD/COMPETITIVIDAD
1	Indígena	ACAXOCHITLAN	/	/	/
2	Con representación	CHAPULHUACAN	/	/	/
3	Con representación	HUASCA DE OCAMPO	/	/	/
4	Indígena	JALTOCAN	/	/	/
5	Con representación	JUAREZ HIDALGO	/	/	/
6	Sin representación	LA MISION	/	/	/
7	Con representación	METZITLAN	/	/	/
8	Indígena	SAN BARTOLO TUTOTEPEC	/	/	/
9	Indígena	TENANGO DE DORIA	/	/	/
10	Con representación	ZACUALTIPAN DE ANGELES	/	/	/

ANÁLISIS DEL PARTIDO MOVIMIENTO CIUDADANO

BLOQUE	RENTABILIDAD					
	CONS.	SIN/CON REPRESENTACIÓN INDÍGENA	MUNICIPIO	VOTACIÓN ESTATAL RECIBIDA	VOTACIÓN MUNICIPAL RECIBIDA	% RENTABILIDAD
ALTA	1	Sin representación	CUAUTEPEC DE HINOJOSA	34475	4207	12.20%
	2	Sin representación	ZAPOTLAN DE JUAREZ	34475	2507	7.27%
	3	Con representación	EL ARENAL	34475	1935	5.61%
	4	Sin representación	TLAHUELILPAN	34475	1650	4.79%
	5	Sin representación	TIZAYUCA	34475	1509	4.38%
	6	Sin representación	EPAZOYUCAN	34475	1497	4.34%
	7	Sin representación	ATITALAQUIA	34475	1471	4.27%
	8	Con representación	PACHUCA DE SOTO	34475	1303	3.78%
	9	Indígena	LOLOTLA	34475	1192	3.46%
	10	Sin representación	TLANALAPA	34475	1188	3.45%
	11	Sin representación	VILLA DE TEZONTEPEC	34475	1171	3.40%
	12	Con representación	ATOTONILCO EL GRANDE	34475	1037	3.01%
	13	Sin representación	TETEPANGO	34475	953	2.76%
	14	Sin representación	APAN	34475	827	2.40%
	15	Sin representación	TLAXCOAPAN	34475	818	2.37%
	16	Sin representación	NOPALA DE VILLAGRAN	34475	748	2.17%
	17	Sin representación	TOLCAYUCA	34475	651	1.89%
	18	Con representación	MOLANGO DE ESCAMILLA	34475	625	1.81%
	19	Sin representación	MINERAL DEL MONTE	34475	599	1.74%
MEDIA	20	Sin representación	TLAHUILTEPA	34475	591	1.71%
	21	Sin representación	MINERAL DE LA REFORMA	34475	583	1.69%
	22	Indígena	TIANGUISTENGO	34475	577	1.67%
	23	Indígena	CALNALI	34475	560	1.62%
	24	Con representación	TULA DE ALLENDE	34475	544	1.58%
	25	Sin representación	FRANCISCO I. MADERO	34475	511	1.48%
	26	Con representación	TEPEJI DEL RIO DE OCAMPO	34475	499	1.45%
	27	Indígena	ZIMAPAN	34475	442	1.28%
	28	Con representación	ZACUALTIPAN DE ANGELES	34475	387	1.12%
	29	Sin representación	SAN AGUSTIN METZQUITITLAN	34475	349	1.01%
	30	Sin representación	ALMOLOYA	34475	316	0.92%
	31	Con representación	TULANCINGO DE BRAVO	34475	316	0.92%
	32	Indígena	SANTIAGO DE ANAYA	34475	261	0.76%

BLOQUE	COMPETITIVIDAD					
	CONS.	SIN/CON REPRESENTACIÓN INDÍGENA	MUNICIPIO	VOTACIÓN MUNICIPAL TOTAL	VOTACIÓN MUNICIPAL RECIBIDA	% COMPETITIVIDAD
ALTA	1	Sin representación	ZAPOTLAN DE JUAREZ	9438	2507	26.56%
	2	Con representación	EL ARENAL	8594	1935	22.52%
	3	Sin representación	TLAHUELILPAN	7409	1650	22.27%
	4	Indígena	LOLOTLA	5416	1192	22.01%
	5	Sin representación	EPAZOYUCAN	6910	1497	21.66%
	6	Sin representación	VILLA DE TEZONTEPEC	5557	1171	21.07%
	7	Sin representación	CUAUTEPEC DE HINOJOSA	20716	4207	20.31%
	8	Sin representación	TLANALAPA	6300	1188	18.86%
	9	Sin representación	TETEPANGO	6577	953	14.49%
	10	Sin representación	ATITALAQUIA	12097	1471	12.16%
	11	Sin representación	TLAHUILTEPA	5222	591	11.32%
	12	Con representación	MOLANGO DE ESCAMILLA	5960	625	10.49%
	13	Sin representación	NOPALA DE VILLAGRAN	8068	748	9.27%
	14	Sin representación	TOLCAYUCA	7637	651	8.52%
	15	Sin representación	MINERAL DEL MONTE	7261	599	8.25%
	16	Con representación	ATOTONILCO EL GRANDE	13739	1037	7.55%
	17	Indígena	TIANGUISTENGO	8188	577	7.05%
	18	Sin representación	TLAXCOAPAN	12344	818	6.63%
	19	Sin representación	SAN AGUSTIN METZQUITITLAN	5644	349	6.18%
MEDIA	20	Sin representación	ALMOLOYA	5580	316	5.66%
	21	Indígena	CALNALI	10071	560	5.56%
	22	Sin representación	MINERAL DEL CHICO	4777	251	5.25%
	23	Sin representación	APAN	18210	827	4.54%
	24	Sin representación	TIZAYUCA	36260	1509	4.16%
	25	Sin representación	FRANCISCO I. MADERO	16543	511	3.09%
	26	Indígena	SANTIAGO DE ANAYA	8477	261	3.08%
	27	Indígena	ZIMAPAN	15095	442	2.93%
	28	Con representación	ZACUALTIPAN DE ANGELES	15438	387	2.51%
	29	Con representación	HUASCA DE OCAMPO	8417	151	1.79%
	30	Con representación	TEPEJI DEL RIO DE OCAMPO	28470	499	1.75%
	31	Con representación	TULA DE ALLENDE	35445	544	1.53%
	32	Indígena	CARDONAL	9307	139	1.49%



	33	Sin representación	ZEMPOALA	34475	258	0.75%
	34	Sin representación	MINERAL DEL CHICO	34475	251	0.73%
	35	Sin representación	ATOTONILCO DE TULA	34475	219	0.64%
	36	Sin representación	ACTOPAN	34475	215	0.62%
	37	Con representación	TEPEAPULCO	34475	183	0.53%
	38	Indígena	SAN SALVADOR	34475	177	0.51%
BAJA	39	Con representación	MIXQUIAHUALA DE JUAREZ	34475	169	0.49%
	40	Con representación	HUASCA DE OCAMPO	34475	151	0.44%
	41	Indígena	CARDONAL	34475	139	0.40%
	42	Con representación	HUICHAPAN	34475	118	0.34%
	43	Indígena	YAHUALICA	34475	118	0.34%
	44	Indígena	HUAUTLA	34475	114	0.33%
	45	Con representación	PROGRESO DE OBREGON	34475	98	0.28%
	46	Sin representación	AJACUBA	34475	68	0.20%
	47	Sin representación	TEZONTEPEC DE ALDAMA	34475	65	0.19%
	48	Indígena	SAN FELIPE ORIZATLAN	34475	63	0.18%
	49	Sin representación	SANTIAGO TULANTEPEC DE LUGO GUERRERO	34475	62	0.18%
	50	Sin representación	OMITLAN DE JUAREZ	34475	53	0.15%
	51	Sin representación	SAN AGUSTIN TLAXIACA	34475	44	0.13%
	52	Indígena	TECOZAUTLA	34475	36	0.10%
	53	Con representación	TEPETITLAN	34475	20	0.06%
	54	Indígena	JALTOCAN	34475	18	0.05%
	55	Con representación	PACULA	34475	9	0.03%
	56	Sin representación	ELOXOCHITLAN	34475	3	0.01%

33	Con representación	PACHUCA DE SOTO	90494	1303	1.44%
34	Sin representación	ZEMPOALA	19255	258	1.34%
35	Sin representación	MINERAL DE LA REFORMA	46945	583	1.24%
36	Sin representación	ATOTONILCO DE TULA	18117	219	1.21%
37	Indígena	SAN SALVADOR	15373	177	1.15%
38	Sin representación	OMITLAN DE JUAREZ	5057	53	1.05%
39	Sin representación	ACTOPAN	21963	215	0.98%
40	Con representación	MIXQUIAHUALA DE JUAREZ	17707	169	0.95%
41	Indígena	HUAUTLA	11983	114	0.95%
42	Con representación	PROGRESO DE OBREGON	10460	98	0.94%
43	Indígena	YAHUALICA	13608	118	0.87%
44	Con representación	TEPEAPULCO	22043	183	0.83%
45	Sin representación	AJACUBA	9254	68	0.73%
46	Con representación	TULANCINGO DE BRAVO	49188	316	0.64%
47	Con representación	HUICHAPAN	19907	118	0.59%
48	Sin representación	SANTIAGO TULANTEPEC DE LUGO GUERRERO	13191	62	0.47%
49	Con representación	TEPETITLAN	5790	20	0.35%
50	Con representación	PACULA	2778	9	0.32%
51	Indígena	SAN FELIPE ORIZATLAN	19621	63	0.32%
52	Sin representación	SAN AGUSTIN TLAXIACA	13881	44	0.32%
53	Indígena	JALTOCAN	5897	18	0.31%
54	Sin representación	TEZONTEPEC DE ALDAMA	23400	65	0.28%
55	Indígena	TECOZAUTLA	17200	36	0.21%
56	Sin representación	ELOXOCHITLAN	2321	3	0.13%

MUNICIPIOS SIN ANTECEDENTES DE VOTACIÓN					
CONS.	SIN/CON REPRESENTACIÓN INDÍGENA	MUNICIPIO	VOTACIÓN ESTATAL RECIBIDA	VOTACIÓN MUNICIPAL RECIBIDA	% RENTABILIDAD/COMPETITIVIDAD
1	Sin representación	ACATLAN	/	/	/
2	Indígena	ACAXOCHITLAN	/	/	/
3	Con representación	AGUA BLANCA DE ITURBIDE	/	/	/
4	Indígena	ALFAJAYUCAN	/	/	/
5	Indígena	ATLAPEXCO	/	/	/
6	Sin representación	CHAPANTONGO	/	/	/



7	Con representación	CHAPULHUACAN	/	/	/
8	Indígena	CHILCUAUTLA	/	/	/
9	Con representación	EMILIANO ZAPATA	/	/	/
10	Indígena	HUAZALINGO	/	/	/
11	Indígena	HUEHUETLA	/	/	/
12	Indígena	HUEJUTLA DE REYES	/	/	/
13	Indígena	IXMIQUILPAN	/	/	/
14	Sin representación	JACALA DE LEDEZMA	/	/	/
15	Con representación	JUAREZ HIDALGO	/	/	/
16	Sin representación	LA MISION	/	/	/
17	Con representación	METEPEC	/	/	/
18	Con representación	METZTITLAN	/	/	/
19	Indígena	NICOLAS FLORES	/	/	/
20	Sin representación	PISAFLORES	/	/	/
21	Indígena	SAN BARTOLO TUTOTEPEC	/	/	/
22	Con representación	SINGUILUCAN	/	/	/
23	Indígena	TASQUILLO	/	/	/
24	Indígena	TENANGO DE DORIA	/	/	/
25	Indígena	TEPEHUACAN DE GUERRERO	/	/	/
26	Indígena	TLANCHINOL	/	/	/
27	Indígena	XOCHIATIPAN	/	/	/
28	Con representación	XOCHICOATLAN	/	/	/

ANÁLISIS DEL PARTIDO MORENA

BLOQUE	RENTABILIDAD					
	CONS.	SIN/CON REPRESENTACIÓN INDÍGENA	MUNICIPIO	VOTACIÓN ESTATAL RECIBIDA	VOTACIÓN MUNICIPAL RECIBIDA	% RENTABILIDAD
ALTA	1	Con representación	PACHUCA DE SOTO	201477	28257	14.02%
	2	Sin representación	MINERAL DE LA REFORMA	201477	13771	6.84%
	3	Con representación	TULANCINGO DE BRAVO	201477	13342	6.62%
	4	Indígena	IXMIQUILPAN	201477	11048	5.48%
	5	Sin representación	TIZAYUCA	201477	10469	5.20%
	6	Con representación	TULA DE ALLENDE	201477	7998	3.97%
	7	Indígena	ACAXOCHITLAN	201477	7907	3.92%
	8	Indígena	HUEJUTLA DE REYES	201477	6476	3.21%
	9	Sin representación	TEZONTEPEC DE ALDAMA	201477	6062	3.01%
	10	Con representación	MIXQUIAHUALA DE JUAREZ	201477	5459	2.71%
	11	Con representación	TEPEAPULCO	201477	5287	2.62%
	12	Con representación	HUICHAPAN	201477	4668	2.32%
	13	Sin representación	ACTOPAN	201477	4241	2.10%
	14	Indígena	SAN SALVADOR	201477	4185	2.08%
	15	Con representación	TEPEJI DEL RIO DE OCAMPO	201477	4129	2.05%
	16	Sin representación	ZEMPOALA	201477	3996	1.98%
	17	Indígena	ZIMAPAN	201477	3292	1.63%
	18	Con representación	PROGRESO DE OBREGON	201477	3214	1.60%
	19	Indígena	TENANGO DE DORIA	201477	3163	1.57%
	20	Sin representación	FRANCISCO I. MADERO	201477	2896	1.44%
	21	Indígena	TLANCHINOL	201477	2609	1.29%
	22	Indígena	TECOZAUTLA	201477	2407	1.19%
	23	Indígena	HUAUTLA	201477	2067	1.03%
	24	Sin representación	SAN AGUSTIN TLAXIACA	201477	2027	1.01%
	25	Sin representación	CUAUTEPEC DE HINOJOSA	201477	2006	1.00%
MEDIA	26	Con representación	ATOTONILCO EL GRANDE	201477	1826	0.91%
	27	Indígena	CHILCUAUTLA	201477	1795	0.89%
	28	Sin representación	ATOTONILCO DE TULA	201477	1784	0.89%
	29	Sin representación	NOPALA DE VILLAGRAN	201477	1747	0.87%
	30	Con representación	HUASCA DE OCAMPO	201477	1645	0.82%
	31	Indígena	SANTIAGO DE ANAYA	201477	1522	0.76%
	32	Indígena	JALTOCAN	201477	1500	0.74%
	33	Sin representación	ATITALAQUIA	201477	1363	0.68%
	34	Indígena	SAN FELIPE ORIZATLAN	201477	1355	0.67%
	35	Con representación	EL ARENAL	201477	1343	0.67%
	36	Sin representación	LA MISION	201477	1292	0.64%
	37	Indígena	CARDONAL	201477	1273	0.63%
	38	Indígena	NICOLAS FLORES	201477	1205	0.60%
	39	Con representación	TEPETITLAN	201477	1193	0.59%
	40	Con representación	METEPEC	201477	1142	0.57%
	41	Sin representación	APAN	201477	1133	0.56%
	42	Indígena	TASQUILLO	201477	964	0.48%
	43	Sin representación	JACALA DE LEDEZMA	201477	952	0.47%

BLOQUE	COMPETITIVIDAD					
	CONS.	SIN/CON REPRESENTACIÓN INDÍGENA	MUNICIPIO	VOTACIÓN MUNICIPAL TOTAL	VOTACIÓN MUNICIPAL RECIBIDA	% COMPETITIVIDAD
ALTA	1	Indígena	ACAXOCHITLAN	17546	7907	45.06%
	2	Indígena	TENANGO DE DORIA	8607	3163	36.75%
	3	Indígena	NICOLAS FLORES	3834	1205	31.43%
	4	Con representación	PACHUCA DE SOTO	90494	28257	31.23%
	5	Con representación	MIXQUIAHUALA DE JUAREZ	17707	5459	30.83%
	6	Con representación	PROGRESO DE OBREGON	10460	3214	30.73%
	7	Sin representación	MINERAL DE LA REFORMA	46945	13771	29.33%
	8	Sin representación	TIZAYUCA	36260	10469	28.87%
	9	Indígena	IXMIQUILPAN	39399	11048	28.04%
	10	Indígena	SAN SALVADOR	15373	4185	27.22%
	11	Con representación	TULANCINGO DE BRAVO	49188	13342	27.12%
	12	Sin representación	TEZONTEPEC DE ALDAMA	23400	6062	25.91%
	13	Indígena	JALTOCAN	5897	1500	25.44%
	14	Con representación	TEPEAPULCO	22043	5287	23.98%
	15	Con representación	HUICHAPAN	19907	4668	23.45%
	16	Sin representación	LA MISION	5603	1292	23.06%
	17	Con representación	TULA DE ALLENDE	35445	7998	22.56%
	18	Indígena	ZIMAPAN	15095	3292	21.81%
	19	Sin representación	NOPALA DE VILLAGRAN	8068	1747	21.65%
	20	Sin representación	ZEMPOALA	19255	3996	20.75%
	21	Con representación	TEPETITLAN	5790	1193	20.60%
	22	Con representación	HUASCA DE OCAMPO	8417	1645	19.54%
	23	Sin representación	ACTOPAN	21963	4241	19.31%
	24	Indígena	CHILCUAUTLA	9386	1795	19.12%
	25	Sin representación	OMITLAN DE JUAREZ	5057	937	18.53%
MEDIA	26	Indígena	SANTIAGO DE ANAYA	8477	1522	17.95%
	27	Sin representación	FRANCISCO I. MADERO	16543	2896	17.51%
	28	Indígena	HUAUTLA	11983	2067	17.25%
	29	Sin representación	VILLA DE TEZONTEPEC	5557	922	16.59%
	30	Con representación	METEPEC	6903	1142	16.54%
	31	Con representación	EL ARENAL	8594	1343	15.63%
	32	Sin representación	SAN AGUSTIN TLAXIACA	13881	2027	14.60%
	33	Con representación	TEPEJI DEL RIO DE OCAMPO	28470	4129	14.50%
	34	Sin representación	JACALA DE LEDEZMA	6589	952	14.45%
	35	Indígena	TLANCHINOL	18567	2609	14.05%
	36	Indígena	TECOZAUTLA	17200	2407	13.99%
	37	Indígena	CARDONAL	9307	1273	13.68%
	38	Con representación	ATOTONILCO EL GRANDE	13739	1826	13.29%
	39	Indígena	TASQUILLO	7580	964	12.72%
	40	Sin representación	TLANALAPA	6300	790	12.54%
	41	Indígena	HUEJUTLA DE REYES	54137	6476	11.96%
	42	Sin representación	EPAZOYUCAN	6910	811	11.74%
	43	Sin representación	ATITALAQUIA	12097	1363	11.27%





	44	Sin representación	OMITLAN DE JUAREZ	201477	937	0.47%
	45	Sin representación	VILLA DE TEZONTEPEC	201477	922	0.46%
	46	Sin representación	TLAXCOAPAN	201477	904	0.45%
	47	Sin representación	AJACUBA	201477	818	0.41%
	48	Sin representación	EPAZOYUCAN	201477	811	0.40%
	49	Sin representación	TLANALAPA	201477	790	0.39%
	50	Indígena	ALFAJAYUCAN	201477	746	0.37%
	51	Con representación	ZACUALTIPAN DE ANGELES	201477	707	0.35%
	52	Indígena	TIANGUISTENGO	201477	694	0.34%
	53	Indígena	XOCHIATIPAN	201477	655	0.33%
BAJA	54	Sin representación	TOLCAYUCA	201477	600	0.30%
	55	Indígena	TEPEHUACAN DE GUERRERO	201477	599	0.30%
	56	Sin representación	PISAFLORES	201477	598	0.30%
	57	Indígena	LOLOTLA	201477	588	0.29%
	58	Con representación	EMILIANO ZAPATA	201477	583	0.29%
	59	Con representación	CHAPULHUACAN	201477	578	0.29%
	60	Sin representación	ZAPOTLAN DE JUAREZ	201477	458	0.23%
	61	Sin representación	TLAHUILTEPA	201477	389	0.19%
	62	Con representación	AGUA BLANCA DE ITURBIDE	201477	376	0.19%
	63	Indígena	HUAZALINGO	201477	352	0.17%
	64	Sin representación	ACATLAN	201477	347	0.17%
	65	Sin representación	MINERAL DEL MONTE	201477	327	0.16%
	66	Con representación	MOLANGO DE ESCAMILLA	201477	254	0.13%
	67	Sin representación	CHAPANTONGO	201477	252	0.13%
	68	Sin representación	TETEPANGO	201477	236	0.12%
	69	Sin representación	TLAHUELILPAN	201477	233	0.12%
	70	Con representación	PACULA	201477	227	0.11%
	71	Con representación	SINGUILUCAN	201477	160	0.08%
	72	Indígena	CALNALI	201477	135	0.07%
	73	Indígena	HUEHUETLA	201477	94	0.05%
	74	Sin representación	ALMOLOYA	201477	64	0.03%
	75	Sin representación	ELOXOCHITLAN	201477	33	0.02%

44	Indígena	LOLOTLA	5416	588	10.86%
45	Sin representación	ATOTONILCO DE TULA	18117	1784	9.85%
46	Sin representación	CUAUTEPEC DE HINOJOSA	20716	2006	9.68%
47	Con representación	EMILIANO ZAPATA	6485	583	8.99%
48	Sin representación	AJACUBA	9254	818	8.84%
49	Indígena	TIANGUISTENGO	8188	694	8.48%
50	Con representación	PACULA	2778	227	8.17%
51	Sin representación	TOLCAYUCA	7637	600	7.86%
52	Indígena	ALFAJAYUCAN	9500	746	7.85%
53	Sin representación	TLAHUILTEPA	5222	389	7.45%
54	Sin representación	TLAXCOAPAN	12344	904	7.32%
55	Sin representación	PISAFLORES	8381	598	7.14%
56	Indígena	SAN FELIPE ORIZATLAN	19621	1355	6.91%
57	Con representación	AGUA BLANCA DE ITURBIDE	5585	376	6.73%
58	Sin representación	APAN	18210	1133	6.22%
59	Indígena	XOCHIATIPAN	10584	655	6.19%
60	Con representación	CHAPULHUACAN	10629	578	5.44%
61	Indígena	HUAZALINGO	7141	352	4.93%
62	Sin representación	ZAPOTLAN DE JUAREZ	9438	458	4.85%
63	Con representación	ZACUALTIPAN DE ANGELES	15438	707	4.58%
64	Sin representación	MINERAL DEL MONTE	7261	327	4.50%
65	Con representación	MOLANGO DE ESCAMILLA	5960	254	4.26%
66	Indígena	TEPEHUACAN DE GUERRERO	14073	599	4.26%
67	Sin representación	TETEPANGO	6577	236	3.59%
68	Sin representación	CHAPANTONGO	7161	252	3.52%
69	Sin representación	ACATLAN	10200	347	3.40%
70	Sin representación	TLAHUELILPAN	7409	233	3.14%
71	Con representación	SINGUILUCAN	8823	160	1.81%
72	Sin representación	ELOXOCHITLAN	2321	33	1.42%
73	Indígena	CALNALI	10071	135	1.34%
74	Sin representación	ALMOLOYA	5580	64	1.15%
75	Indígena	HUEHUETLA	12654	94	0.74%

MUNICIPIOS SIN ANTECEDENTES DE VOTACIÓN					
CONS.	SIN/CON REPRESENTACIÓN INDÍGENA	MUNICIPIO	VOTACIÓN ESTATAL RECIBIDA	VOTACIÓN MUNICIPAL RECIBIDA	% RENTABILIDAD/COMPETITIVIDAD
1	Indígena	ATLAPEXCO	/	/	/
2	Con representación	JUAREZ HIDALGO	/	/	/
3	Con representación	METZTITLAN	/	/	/
4	Sin representación	MINERAL DEL CHICO	/	/	/
5	Sin representación	SAN AGUSTIN METZQUITITLAN	/	/	/
6	Indígena	SAN BARTOLO TUTOTEPEC	/	/	/
7	Sin representación	SANTIAGO TULANTEPEC DE LUGO GUERRERO	/	/	/
8	Con representación	XOCHICOATLAN	/	/	/
9	Indígena	YAHUALICA	/	/	/

ANÁLISIS DEL PARTIDO NUEVA ALIANZA HIDALGO

BLOQUE	RENTABILIDAD					
	CONS.	SIN/CON REPRESENTACIÓN INDÍGENA	MUNICIPIO	VOTACIÓN ESTATAL RECIBIDA	VOTACIÓN MUNICIPAL RECIBIDA	% RENTABILIDAD
ALTA	1	Indígena	TEPEHUACAN DE GUERRERO	107315	6121	5.704%
	2	Indígena	SAN FELIPE ORIZATLAN	107315	6086	5.671%
	3	Sin representación	FRANCISCO I. MADERO	107315	5700	5.311%
	4	Indígena	TIANGUISTENGO	107315	4412	4.111%
	5	Sin representación	SAN AGUSTIN TLAXIACA	107315	3599	3.354%
	6	Sin representación	ACATLAN	107315	3583	3.339%
	7	Indígena	SAN SALVADOR	107315	3228	3.008%
	8	Con representación	PACHUCA DE SOTO	107315	3134	2.920%
	9	Indígena	ATLAPEXCO	107315	3039	2.832%
	10	Indígena	HUEHUETLA	107315	2762	2.574%
	11	Indígena	HUAUTLA	107315	2585	2.409%
	12	Indígena	TENANGO DE DORIA	107315	2535	2.362%
	13	Con representación	EMILIANO ZAPATA	107315	2182	2.033%
	14	Con representación	SINGUILUCAN	107315	2154	2.007%
	15	Sin representación	APAN	107315	2132	1.987%
	16	Sin representación	MINERAL DE LA REFORMA	107315	2094	1.951%
	17	Indígena	SAN BARTOLO TUTOTEPEC	107315	2068	1.927%
	18	Indígena	HUEJUTLA DE REYES	107315	2036	1.897%
	19	Con representación	ATOTONILCO EL GRANDE	107315	2019	1.881%
	20	Sin representación	ZEMPOALA	107315	1907	1.777%
	21	Indígena	ZIMAPAN	107315	1883	1.755%
	22	Con representación	TULANCINGO DE BRAVO	107315	1757	1.637%
	23	Sin representación	ACTOPAN	107315	1700	1.584%
	24	Indígena	IXMIQUILPAN	107315	1697	1.581%
	25	Con representación	METEPEC	107315	1671	1.557%
	26	Sin representación	TIZAYUCA	107315	1623	1.512%
	27	Sin representación	TLAXCOAPAN	107315	1552	1.446%
	28	Indígena	CALNALI	107315	1522	1.418%
MEDIA	29	Sin representación	TLAHUILTEPA	107315	1521	1.417%
	30	Indígena	TECOZAUTLA	107315	1434	1.336%
	31	Sin representación	SANTIAGO TULANTEPEC DE LUGO GUERRERO	107315	1423	1.326%
	32	Sin representación	AJACUBA	107315	1357	1.265%
	33	Sin representación	ATOTONILCO DE TULA	107315	1350	1.258%

BLOQUE	COMPETITIVIDAD					
	CONS.	SIN/CON REPRESENTACIÓN INDÍGENA	MUNICIPIO	VOTACIÓN MUNICIPAL TOTAL	VOTACIÓN MUNICIPAL RECIBIDA	% COMPETITIVIDAD
ALTA	1	Indígena	TIANGUISTENGO	8188	4412	53.884%
	2	Indígena	TEPEHUACAN DE GUERRERO	14073	6121	43.495%
	3	Sin representación	ACATLAN	10200	3583	35.127%
	4	Sin representación	FRANCISCO I. MADERO	16543	5700	34.456%
	5	Con representación	EMILIANO ZAPATA	6485	2182	33.647%
	6	Indígena	SAN FELIPE ORIZATLAN	19621	6086	31.018%
	7	Indígena	TENANGO DE DORIA	8607	2535	29.453%
	8	Sin representación	TLAHUILTEPA	5222	1521	29.127%
	9	Indígena	ATLAPEXCO	11563	3039	26.282%
	10	Sin representación	SAN AGUSTIN TLAXIACA	13881	3599	25.928%
	11	Con representación	SINGUILUCAN	8823	2154	24.413%
	12	Con representación	METEPEC	6903	1671	24.207%
	13	Indígena	HUEHUETLA	12654	2762	21.827%
	14	Indígena	HUAUTLA	11983	2585	21.572%
	15	Indígena	SAN SALVADOR	15373	3228	20.998%
	16	Indígena	SAN BARTOLO TUTOTEPEC	9868	2068	20.957%
	17	Con representación	AGUA BLANCA DE ITURBIDE	5585	1124	20.125%
	18	Indígena	CALNALI	10071	1522	15.113%
	19	Con representación	ATOTONILCO EL GRANDE	13739	2019	14.695%
	20	Sin representación	AJACUBA	9254	1357	14.664%
	21	Sin representación	NOPALA DE VILLAGRAN	8068	1140	14.130%
	22	Sin representación	MINERAL DEL MONTE	7261	925	12.739%
	23	Sin representación	TLAXCOAPAN	12344	1552	12.573%
	24	Indígena	ZIMAPAN	15095	1883	12.474%
	25	Sin representación	TLAHUELILPAN	7409	916	12.363%
	26	Con representación	MOLANGO DE ESCAMILLA	5960	731	12.265%
	27	Sin representación	APAN	18210	2132	11.708%
	28	Sin representación	SANTIAGO TULANTEPEC DE LUGO GUERRERO	13191	1423	10.788%
MEDIA	29	Sin representación	ZEMPOALA	19255	1907	9.904%
	30	Sin representación	TOLCAYUCA	7637	704	9.218%
	31	Sin representación	ZAPOTLAN DE JUAREZ	9438	859	9.102%
	32	Indígena	XOCHIATIPAN	10584	941	8.891%
	33	Indígena	TECOZAUTLA	17200	1434	8.337%



	34	Sin representación	CUAUTEPEC DE HINOJOSA	107315	1226	1.142%
	35	Con representación	TEPEJI DEL RIO DE OCAMPO	107315	1197	1.115%
	36	Sin representación	NOPALA DE VILLAGRAN	107315	1140	1.062%
	37	Con representación	AGUA BLANCA DE ITURBIDE	107315	1124	1.047%
	38	Indígena	XOCHIATIPAN	107315	941	0.877%
	39	Con representación	ZACUALTIPAN DE ANGELES	107315	931	0.868%
	40	Sin representación	MINERAL DEL MONTE	107315	925	0.862%
	41	Sin representación	TLAHUELILPAN	107315	916	0.854%
	42	Sin representación	ZAPOTLAN DE JUAREZ	107315	859	0.800%
	43	Indígena	YAHUALICA	107315	828	0.772%
	44	Indígena	TLANCHINOL	107315	816	0.760%
	45	Con representación	TULA DE ALLENDE	107315	810	0.755%
	46	Indígena	CARDONAL	107315	767	0.715%
	47	Con representación	MOLANGO DE ESCAMILLA	107315	731	0.681%
	48	Sin representación	TOLCAYUCA	107315	704	0.656%
	49	Indígena	ALFAJAYUCAN	107315	702	0.654%
	50	Con representación	PROGRESO DE OBREGON	107315	658	0.613%
	51	Sin representación	TEZONTEPEC DE ALDAMA	107315	602	0.561%
	52	Con representación	TEPEAPULCO	107315	548	0.511%
	53	Sin representación	ATITALAQUIA	107315	546	0.509%
	54	Sin representación	TLANALAPA	107315	513	0.478%
	55	Sin representación	JACALA DE LEDEZMA	107315	475	0.443%
	56	Con representación	MIXQUIAHUALA DE JUAREZ	107315	457	0.426%
BAJA	57	Sin representación	CHAPANTONGO	107315	449	0.418%
	58	Indígena	SANTIAGO DE ANAYA	107315	436	0.406%
	59	Indígena	TASQUILLO	107315	421	0.392%
	60	Con representación	HUASCA DE OCAMPO	107315	414	0.386%
	61	Con representación	HUICHAPAN	107315	369	0.344%
	62	Con representación	EL ARENAL	107315	363	0.338%
	63	Sin representación	MINERAL DEL CHICO	107315	293	0.273%
	64	Sin representación	VILLA DE TEZONTEPEC	107315	275	0.256%
	65	Indígena	CHILCUAUTLA	107315	273	0.254%
	66	Sin representación	EPAZOYUCAN	107315	255	0.238%

	34	Indígena	CARDONAL	9307	767	8.241%
	35	Sin representación	TLANALAPA	6300	513	8.143%
	36	Sin representación	ACTOPAN	21963	1700	7.740%
	37	Sin representación	ATOTONILCO DE TULA	18117	1350	7.452%
	38	Indígena	ALFAJAYUCAN	9500	702	7.389%
	39	Sin representación	JACALA DE LEDEZMA	6589	475	7.209%
	40	Con representación	PROGRESO DE OBREGON	10460	658	6.291%
	41	Sin representación	CHAPANTONGO	7161	449	6.270%
	42	Sin representación	MINERAL DEL CHICO	4777	293	6.134%
	43	Indígena	YAHUALICA	13608	828	6.085%
	44	Con representación	ZACUALTIPAN DE ANGELES	15438	931	6.031%
	45	Sin representación	CUAUTEPEC DE HINOJOSA	20716	1226	5.918%
	46	Indígena	TASQUILLO	7580	421	5.554%
	47	Indígena	SANTIAGO DE ANAYA	8477	436	5.143%
	48	Sin representación	VILLA DE TEZONTEPEC	5557	275	4.949%
	49	Con representación	HUASCA DE OCAMPO	8417	414	4.919%
	50	Sin representación	ATITALAQUIA	12097	546	4.514%
	51	Sin representación	TIZAYUCA	36260	1623	4.476%
	52	Sin representación	MINERAL DE LA REFORMA	46945	2094	4.461%
	53	Indígena	TLANCHINOL	18567	816	4.395%
	54	Indígena	IXMIQUILPAN	39399	1697	4.307%
	55	Con representación	EL ARENAL	8594	363	4.224%
	56	Con representación	TEPEJI DEL RIO DE OCAMPO	28470	1197	4.204%
	57	Indígena	HUEJUTLA DE REYES	54137	2036	3.761%
	58	Sin representación	EPAZOYUCAN	6910	255	3.690%
	59	Sin representación	ALMOLOYA	5580	200	3.584%
	60	Con representación	TULANCINGO DE BRAVO	49188	1757	3.572%
	61	Con representación	PACHUCA DE SOTO	90494	3134	3.463%
	62	Sin representación	LA MISION	5603	172	3.070%
	63	Indígena	CHILCUAUTLA	9386	273	2.909%
	64	Sin representación	OMITLAN DE JUAREZ	5057	138	2.729%
	65	Sin representación	SAN AGUSTIN METZQUITILAN	5644	148	2.622%
	66	Con representación	MIXQUIAHUALA DE JUAREZ	17707	457	2.581%



67	Sin representación	ALMOLOYA	107315	200	0.186%
68	Sin representación	PISAFLORES	107315	176	0.164%
69	Sin representación	LA MISION	107315	172	0.160%
70	Con representación	CHAPULHUACAN	107315	152	0.142%
71	Sin representación	SAN AGUSTIN METZQUITITLAN	107315	148	0.138%
72	Sin representación	TETEPANGO	107315	146	0.136%
73	Sin representación	OMITLAN DE JUAREZ	107315	138	0.129%
74	Con representación	TEPETITLAN	107315	79	0.074%
75	Indígena	JALTOCAN	107315	70	0.065%
76	Con representación	METZTITLAN	107315	57	0.053%
77	Indígena	LOLOTLA	107315	32	0.030%
78	Con representación	JUAREZ HIDALGO	107315	29	0.027%
79	Con representación	PACULA	107315	29	0.027%
80	Indígena	NICOLAS FLORES	107315	20	0.019%
81	Con representación	XOCHICOATLAN	107315	20	0.019%
82	Indígena	HUAZALINGO	107315	16	0.015%
83	Sin representación	ELOXOCHITLAN	107315	1	0.001%

67	Sin representación	TEZONTEPEC DE ALDAMA	23400	602	2.573%
68	Con representación	TEPEAPULCO	22043	548	2.486%
69	Con representación	TULA DE ALLENDE	35445	810	2.285%
70	Sin representación	TETEPANGO	6577	146	2.220%
71	Sin representación	PISAFLORES	8381	176	2.100%
72	Con representación	HUICHAPAN	19907	369	1.854%
73	Con representación	JUAREZ HIDALGO	1993	29	1.455%
74	Con representación	CHAPULHUACAN	10629	152	1.430%
75	Con representación	TEPETITLAN	5790	79	1.364%
76	Indígena	JALTOCAN	5897	70	1.187%
77	Con representación	PACULA	2778	29	1.044%
78	Indígena	LOLOTLA	5416	32	0.591%
79	Indígena	NICOLAS FLORES	3834	20	0.522%
80	Con representación	METZTITLAN	12264	57	0.465%
81	Con representación	XOCHICOATLAN	4866	20	0.411%
82	Indígena	HUAZALINGO	7141	16	0.224%
83	Sin representación	ELOXOCHITLAN	2321	1	0.043%

MUNICIPIOS SIN ANTECEDENTES DE VOTACIÓN					
CONS.	SIN/CON REPRESENTACIÓN INDÍGENA	MUNICIPIO	VOTACIÓN ESTATAL RECIBIDA	VOTACIÓN MUNICIPAL RECIBIDA	% RENTABILIDAD/COMPETITIVIDAD
1	Indígena	ACAXOCHITLAN	/	/	/

ESTIMADORES DE LA POBLACIÓN DE 3 AÑOS Y MÁS Y SU DISTRIBUCIÓN PORCENTUAL SEGÚN CONDICIÓN DE AUTOADSCRIPCIÓN INDÍGENA POR MUNICIPIO

Municipio	Población de 3 años y más	Condición de autoadscripción indígena		
		Se considera indígena	No se considera indígena	No especificado
Total	2 939 604	36.65	63.07	0.28
001 Acatlán	20 990	6.98	92.93	0.09
002 Acaxochitlán	42 963	79.48	20.25	0.28
003 Actopan	58 458	28.09	71.47	0.44
004 Agua Blanca de Iturbide	9 762	38.77	61.19	0.04
005 Ajacuba	18 046	25.24	74.74	0.02
006 Alfajayucan	18 282	81.80	18.05	0.15
007 Almoloya	12 031	16.81	83.19	0.00
008 Apan	44 444	15.33	84.43	0.25
010 Atitalaquia	30 208	14.26	85.43	0.30
011 Atlapexco	18 927	98.37	1.58	0.05
013 Atotonilco de Tula	59 495	18.54	81.31	0.15
012 Atotonilco el Grande	28 597	5.03	94.76	0.22
014 Calnali	15 604	84.97	14.61	0.42
015 Cardonal	18 434	93.37	6.55	0.08
017 Chapantongo	12 375	22.34	77.66	0.00
018 Chapulhuacán	21 664	37.67	61.90	0.42
019 Chilcuautla	18 054	86.87	12.98	0.14
016 Cuatepec de Hinojosa	57 540	7.03	92.86	0.11
009 El Arenal	18 861	40.21	59.69	0.10
020 Eloxochitlán	2 506	10.30	89.66	0.04
021 Emiliano Zapata	14 606	36.63	63.07	0.30
022 Epazoyucan	15 687	4.77	94.97	0.25
023 Francisco I. Madero	34 823	34.46	65.49	0.05
024 Huasca de Ocampo	16 589	1.84	97.55	0.61
025 Huautla	19 772	94.56	5.15	0.28
026 Huazalingo	12 178	98.61	1.36	0.02
027 Huehuetla	21 560	94.38	5.07	0.55
028 Huejutla de Reyes	120 487	91.98	7.87	0.15
029 Huichapan	45 162	14.53	85.00	0.46
030 Ixmiquilpan	93 757	80.90	19.04	0.05
031 Jacala de Ledezma	11 727	6.65	93.35	0.00
032 Jaltocán	9 793	97.32	2.38	0.30
033 Juárez Hidalgo	2 811	30.70	69.16	0.14
040 La Misión	9 382	9.09	90.84	0.06
034 Lolotla	8 960	77.92	21.84	0.23
035 Metepec	12 411	28.21	71.79	0.00
037 Metztlán	20 122	33.99	65.97	0.03
051 Mineral de la Reforma	195 693	18.11	81.78	0.12
038 Mineral del Chico	8 486	10.32	89.19	0.48
039 Mineral del Monte	13 799	7.73	92.25	0.02



041 Mixquiahuala de Juárez	45 241	33.62	66.26	0.12
042 Molango de Escamilla	10 970	34.66	65.10	0.25
043 Nicolás Flores	5 898	96.81	2.90	0.29
044 Nopala de Villagrán	16 313	1.57	98.10	0.33
045 Omitlán de Juárez	8 891	12.95	87.05	0.00
048 Pachuca de Soto	299 789	19.57	79.79	0.64
047 Pacula	4 600	60.76	39.13	0.11
049 Pisaflora	17 434	14.76	84.20	1.04
050 Progreso de Obregón	22 646	28.76	70.75	0.49
036 San Agustín Metzquititlán	9 106	9.20	90.78	0.02
052 San Agustín Tlaxiaca	37 440	20.77	79.20	0.03
053 San Bartolo Tutotepec	16 888	90.96	9.04	0.00
046 San Felipe Orizatlán	36 509	93.61	6.01	0.38
054 San Salvador	35 359	69.02	30.92	0.06
055 Santiago de Anaya	17 538	92.99	6.77	0.24
056 Santiago Tulantepec de Lugo Guerrero	37 884	3.44	96.52	0.04
057 Singuilucan	14 514	2.25	97.62	0.12
058 Tasquillo	16 764	85.76	14.21	0.02
059 Tecozautla	36 072	76.54	23.08	0.38
060 Tenango de Doria	16 461	84.71	15.29	0.00
061 Tepeapulco	54 306	38.04	61.44	0.52
062 Tepehuacán de Guerrero	29 114	93.70	5.76	0.54
063 Tepeji del Río de Ocampo	86 416	24.60	75.09	0.31
064 Tepetitlán	10 365	30.32	69.68	0.00
065 Tetepango	11 296	18.87	81.00	0.12
067 Tezontepec de Aldama	52 628	17.17	82.80	0.03
068 Tianguistengo	13 580	87.28	12.64	0.09
069 Tizayuca	160 672	11.37	88.26	0.37
070 Tlahuelilpan	18 333	28.18	71.66	0.16
071 Tlahuiltepa	8 599	30.95	68.88	0.17
072 Tlanalapa	10 778	0.66	99.23	0.11
073 Tlanchinol	35 393	88.12	11.51	0.37
074 Tlaxcoapan	27 394	14.94	84.83	0.24
075 Tolcayuca	20 454	10.68	89.23	0.09
076 Tula de Allende	109 604	15.72	83.81	0.47
077 Tulancingo de Bravo	159 537	21.27	78.36	0.37
066 Villa de Tezontepec	12 433	12.03	87.41	0.55
078 Xochiatipan	17 385	97.13	2.63	0.24
079 Xochicoatlán	6 731	48.49	51.36	0.15
080 Yahualica	23 315	95.90	3.96	0.14
081 Zacualtipán de Ángeles	35 897	48.44	51.16	0.41
082 Zapotlán de Juárez	20 629	17.48	82.35	0.17
083 Zempoala	55 654	11.43	88.51	0.06
084 Zimapán	37 728	65.75	34.22	0.03

27 municipios catalogados como indígenas.

Fuente: INEGI. Censo de Población y Vivienda 2020; información otorgada al IEEH mediante oficio Núm.1317.4/.251/2023.

TABLA DE POSTULACIÓN INDÍGENA

#	CVE	MUNICIPIO	POBLACIÓN TOTAL	POBLACIÓN DE 3 AÑOS Y MAS	POBLACIÓN TOTAL DE 3 AÑOS Y MÁS CON AUTOADSCRIPCIÓN INDÍGENA	% DE POBLACIÓN DE 3 AÑOS Y MÁS CON AUTOADSCRIPCIÓN INDÍGENA	NÚMERO DE INTEGRANTES DE PLANILLA	REPRESENTACIÓN INDÍGENA EN PLANILLA DIRECTA POR PORCENTAJE	REPRESENTACIÓN INDÍGENA EN PLANILLA AL ENTERO BAJO
MENOS DE 35% DE POBLACIÓN INDÍGENA, CON COMUNIDAD EN EL CATÁLOGO									
1	24	Huasca de Ocampo	17607	16589	305	1.84	7	1	1
2	57	Singuilucan	15142	14514	327	2.25	7	1	1
3	12	Atotonilco el Grande	30135	28597	1437	5.03	9	1	1
4	29	Huichapan	47425	45162	6563	14.53	9	1	1
5	76	Tula de Allende	115107	109604	17228	15.72	13	1	1
6	48	Pachuca de Soto	314331	299789	58682	19.57	13	1	1
7	77	Tulancingo de Bravo	168369	159537	33936	21.27	13	1	1
8	63	Tepeji del Río de Ocampo	90546	86416	21255	24.60	11	1	1
9	35	Metepec	13078	12411	3501	28.21	7	1	1
10	50	Progreso de Obregón	23641	22646	6513	28.76	7	1	1
11	64	Tepetitlán	10830	10365	3143	30.32	7	1	1
12	33	Juárez Hidalgo	2895	2811	863	30.70	7	1	1
13	41	Mixquiahuala de Juárez	47222	45241	15211	33.62	9	1	1
14	37	Metztitlán	20962	20122	6840	33.99	7	1	1
15	42	Molango de Escamilla	11578	10970	3802	34.66	7	1	1
DEL 35% AL 50% DE POBLACIÓN INDÍGENA									
16	21	Emiliano Zapata	15175	14606	5350	36.63	7	2.45	2
17	18	Chapulhuacán	22903	21664	8161	37.67	7	2.45	2
18	31	Tepeapulco	56245	54306	20657	38.04	11	3.85	3
19	4	Agua Blanca de Iturbide	10313	9762	3785	38.77	7	2.45	2
20	9	El Arenal	19836	18861	7584	40.21	7	2.45	2
21	81	Zacualtipán de Ángeles	38155	35897	17387	48.44	9	3.15	3
22	79	Xochicoatlán	7015	6731	3264	48.49	7	2.45	2
DEL 50.01 % AL 65 % DE POBLACIÓN INDÍGENA									
23	47	Pacula	4748	4600	2795	60.76	7	3.5	3
DEL 65.01 AL 80 % DE POBLACIÓN INDÍGENA									
24	84	Zimapán	39927	37728	24806	65.75	9	5.4	5
25	54	San Salvador	36796	35359	24406	69.02	9	5.4	5
26	59	Tecoautla	38010	36072	27610	76.54	9	5.4	5
27	34	Lolotla	9474	8960	6982	77.92	7	4.2	4
28	2	Acaxochitlán	46065	42963	34145	79.48	9	5.4	5
MÁS DEL 80.01 % DE POBLACIÓN INDÍGENA									
29	30	Ixmiquilpan	98654	93757	75853	80.90	11	8.8	8
30	6	Alfajayucan	19162	18282	14955	81.80	7	5.6	5
31	60	Tenango de Doria	17503	16461	13944	84.71	7	5.6	5
32	14	Calnali	16150	15604	13258	84.97	7	5.6	5
33	58	Tasquillo	17441	16764	14377	85.76	7	5.6	5
34	19	Chilcuautla	18909	18054	15684	86.87	7	5.6	5
35	68	Tianguistengo	14340	13580	11852	87.28	7	5.6	5
36	73	Tlanchinol	37722	35393	31189	88.12	9	7.2	7
37	53	San Bartolo Tutotepec	17699	16888	15361	90.96	7	5.6	5
38	28	Huejutla de Reyes	126781	120487	110826	91.98	13	10.4	10
39	5	Santiago de Anaya	18329	17538	16309	92.99	7	5.6	5
40	15	Cardonal	19431	18434	17211	93.37	7	5.6	5
41	46	San Felipe Orizatlán	38492	36509	34177	93.61	9	7.2	7
42	62	Tepehuacán de Guerrero	31235	29114	27281	93.70	9	7.2	7
43	27	Huehuetla	22846	21560	20348	94.38	7	5.6	5
44	25	Huautla	20673	19772	18697	94.56	7	5.6	5
45	80	Yahualica	24674	23315	22358	95.90	7	5.6	5
46	43	Nicolás Flores	6265	5898	5710	96.81	7	5.6	5
47	78	Xochiatipan	18260	17385	16886	97.13	7	5.6	5
48	32	Jaltocán	10523	9793	9531	97.32	7	5.6	5
49	11	Atlapexco	19812	18927	18618	98.37	7	5.6	5
50	26	Huazalingo	12766	12178	12009	98.61	7	5.6	5



**CATÁLOGO DE COMUNIDADES QUE ENLISTA EL ART. 4, DE LA LEY DE DERECHOS Y CULTURA
INDÍGENA PARA EL ESTADO DE HIDALGO**

**45 municipios contenidos en el catálogo
1188 comunidades**

- I. Acaxochitlán
- II. Alfajayucan
- III. Atlapexco
- III. Bis. Atotonilco el Grande
- IV. Calnali
- V. Cardonal
- VI. Chapulhuacán
- VII. Chilcuautla
- VII BIS. Huasca de Ocampo
- VIII. Huautla
- IX. Huazalingo
- X. Huehuetla
- XI. Huejutla de Reyes
- XI BIS. Huichapan
- XII. Ixmiquilpan
- XIII. Jaltocán
- XIII BIS. Juárez Hidalgo
- XIV. Lolotla
- XIV Bis. Metepec
- XV. Metztlán
- XV BIS. Mixquiahuala
- XV TER. Molango de Escamilla
- XVI. Nicolás Flores
- XVI BIS. Pachuca de Soto
- XVI TER. Pacula
- XVI QUATER. Progreso de Obregón
- XVII. San Bartolo Tutotepec
- XVIII. San Felipe Orizatlán
- XIX. San Salvador
- XX. Santiago de Anaya
- XX BIS. Singuilucan
- XXI. Tasquillo
- XXII. Tecozautla
- XXIII. Tenango de Doria
- XXIV. Tepehuacán de Guerrero
- XXV. Tepeji del Río
- XXV BIS. Tepetitlán
- XXVI. Tianguistengo
- XXVII. Tlanchinol
- XXVII BIS. Tula
- XXVIII. Tulancingo
- XXIX. Xochiatipan
- XXX. Yahualica
- XXX BIS. Zacualtipán de Ángeles
- XXXI. Zimapán

I. Acaxochitlán

CLAVE	COMUNIDAD
HGOACX001	Acaxochitlán (Cabecera)
HGOACX002	Apaxtla el chico
HGOACX003	Buena Vista
HGOACX004	Chimalapa
HGOACX005	Coyametepec
HGOACX006	Ejido de Tepepa (Barrio Santa Félix)
HGOACX007	Ejido de Tlatzintla
HGOACX008	El Tejocotal
HGOACX009	La Cumbre de Santa Catarina
HGOACX010	Los Reyes
HGOACX011	Montemar
HGOACX012	Nuevo San Juan
HGOACX013	Paredones Huitzilingo
HGOACX014	San Fernando
HGOACX015	San Francisco Atotonilco
HGOACX016	San Juan
HGOACX017	San Miguel del Resgate
HGOACX018	San Pedro Tlachichilco
HGOACX019	San Ana Tzacuala
HGOACX020	Santa Catarina
HGOACX021	Tepepa (Santiago Tepepa)
HGOACX022	Tlatzintla
HGOACX023	Toxtla
HGOACX024	Yemila
HGOACX025	Zotictla

II. Alfajayucan

CLAVE	COMUNIDAD
HGOALF001	Boxtho
HGOALF002	Cebolletas
HGOALF003	Cerro Azul
HGOALF004	Cuarta Manzana (La Loma Dotzihai)
HGOALF005	Deca
HGOALF006	El Doydhe
HGOALF007	El Espíritu
HGOALF008	La Huapilla
HGOALF009	La Nopalera Naxthéy
HGOALF010	La Vega
HGOALF011	Las Fuentes
HGOALF012	Madho Cerro Prieto
HGOALF013	Madho Corrales
HGOALF014	Naxthéy
HGOALF015	Nexni
HGOALF016	Primera Manzana Dosdha
HGOALF017	San Agustín Tlalixticapa
HGOALF018	San Antonio Corrales
HGOALF019	San Antonio Tezoquipan
HGOALF020	San Francisco Sacachichilco
HGOALF021	San Lucas
HGOALF022	San Pablo Oxtotipan
HGOALF023	Santa María La Palma
HGOALF024	Santa María Xigui
HGOALF025	Segunda Manzana Zundho
HGOALF026	Taxhié
HGOALF027	Tercera Manzana Tezoquipan (Los Ángeles Ngodho)
HGOALF028	Yonthe Chico
HGOALF029	Yonthe Grande
HGOALF030	Zozea

III. Atlapexco

CLAVE	COMUNIDAD
HGOATL001	Achiquihuitla I
HGOATL002	Achiquihuitla II
HGOATL003	Atlaltipa Tecolotitla



HGOATL004	Atencuapa
HGOATL005	Atlajco
HGOATL006	Atlaltipa Huitzotlaco
HGOATL007	Atlaltipa Mirador
HGOATL008	Atlapexco
HGOATL009	Atotomoc
HGOATL010	Cochiscuatitla
HGOATL011	Cochotla
HGOATL012	El Mirador
HGOATL013	Huitzotlaco
HGOATL014	Humberta Hernández Tovar
HGOATL015	Itzócal
HGOATL016	Ixtacuatitla
HGOATL017	Ixtacuayo
HGOATL018	Ley Agraria 6 de e nero
HGOATL019	Los Naranjos
HGOATL020	Oxpantla
HGOATL021	Pahactla
HGOATL022	Palo Gordo
HGOATL023	Plan Huasteca
HGOATL024	San Isidro
HGOATL025	Santo Tomás
HGOATL026	Tecacahuaco
HGOATL027	Tecolotitla
HGOATL028	Tenexco I
HGOATL029	Tenexco II
HGOATL030	Tierra Playa
HGOATL031	Tlachapa
HGOATL032	Xancaltitla

III Bis. Atotonilco el Grande

CLAVE	COMUNIDAD
HGOATO001	Sanctórum

IV. Calnali

CLAVE	COMUNIDAD
HGOCAL001	Ahuacatlán
HGOCAL002	Atempa
HGOCAL003	Buenavista
HGOCAL004	Camotla
HGOCAL005	Chiatipán
HGOCAL006	Coamitla
HGOCAL007	Coyula
HGOCAL008	La Ciénega
HGOCAL009	Palzoquitempa
HGOCAL010	Papatlatla
HGOCAL011	Rancho Nuevo
HGOCAL012	San Andrés (San Andrés Chichayotla)
HGOCAL013	Santa Lucía (Mesa de Santa Lucía)
HGOCAL014	Tecpaco
HGOCAL015	Tecueyaca
HGOCAL016	Texcaco (Sagrado Corazón de Jesús)
HGOCAL017	Tlatexco
HGOCAL018	Tochintlán
HGOCAL019	Tostlamantla
HGOCAL020	Tula

V. Cardonal

CLAVE	COMUNIDAD
HGOCAR001	Aguacatlán
HGOCAR002	Barrio de Tixqui
HGOCAR003	Cardonal (Cabecera)
HGOCAR004	Cardonalito
HGOCAR005	Cerritos
HGOCAR006	Cerro Colorado
HGOCAR007	Cuesta Blanca
HGOCAR008	Durango Daboxtha



HGOCAR009	El Bingú
HGOCAR010	El Bondho
HGOCAR011	El Botho
HGOCAR012	El Boxo
HGOCAR013	El Buena
HGOCAR014	El Cubo
HGOCAR015	El Deca
HGOCAR016	El Potrero
HGOCAR017	El Sauz (Juxmaye)
HGOCAR018	El Tixqui
HGOCAR019	El Vithe
HGOCAR020	La Mesa
HGOCAR021	La Vega
HGOCAR022	Los Peña
HGOCAR023	Los Reyes
HGOCAR024	La Florida
HGOCAR025	Moxthe
HGOCAR026	El Nogal
HGOCAR027	Palacios
HGOCAR028	Piedra Chica
HGOCAR029	Pilas Yonthé
HGOCAR030	Pinalito
HGOCAR031	Pozuelos
HGOCAR032	San Andrés Daboxtha
HGOCAR033	San Antonio Sabanillas
HGOCAR034	San Clemente
HGOCAR035	San Cristóbal
HGOCAR036	San Miguel Jigui
HGOCAR037	San Miguel Tlazintla
HGOCAR038	Santa Teresa Daboxtha
HGOCAR039	Santuario (Santuario Mapethé)

VI. Chapulhuacán

CLAVE	COMUNIDAD
HGOCHP001	Ahuayo
HGOCHP002	Carrizal del Sótano
HGOCHP003	Chapulhuacán (Cabecera)
HGOCHP004	El Porvenir (Colonia Solidaridad)
HGOCHP005	El Sótano
HGOCHP006	Huatepango
HGOCHP007	Las Minas
HGOCHP008	Tenango
HGOCHP009	Tetlalpan
HGOCHP010	Tocapa

VII. Chilcuautla

CLAVE	COMUNIDAD
HGOCHL001	Boxaxni
HGOCHL002	Cerro Colorado
HGOCHL003	Cerro del Corazón (El Muí)
HGOCHL004	Chilcuautla (Cabecera)
HGOCHL005	Col Benito Juárez (La Rinconada)
HGOCHL006	Colonia Huitexcalco
HGOCHL007	El Bethí
HGOCHL008	El Cerrito
HGOCHL009	El Dadhó
HGOCHL010	El Deca
HGOCHL011	El Dontzhí (Colonia Álamos)
HGOCHL012	El Mejay
HGOCHL013	El Tandhe
HGOCHL014	El Xothí
HGOCHL015	Huitexcalco de Morelos
HGOCHL016	La Estancia
HGOCHL017	La Loma
HGOCHL018	Llano Primero
HGOCHL019	Santa Ana Batha

HGOCHL020	Texcatepec
HGOCHL021	Tlacotalpilco
HGOCHL022	Tunititlán
HGOCHL023	Zacualoya

VII Bis. Huasca de Ocampo

CLAVE	COMUNIDAD
HGOHUS001	Los Reyes Tepezala

VIII. Huautla

CLAVE	COMUNIDAD
HGOHUT001	Acatepec
HGOHUT002	Ahuatitla
HGOHUT003	Ahuehuetl
HGOHUT004	Aquetzpalco
HGOHUT005	Banderas
HGOHUT006	Chalacuaco
HGOHUT007	Chalingo
HGOHUT008	Chiatitla
HGOHUT009	Chiliteco
HGOHUT010	Chipila
HGOHUT011	Coamitla
HGOHUT012	Coapantla
HGOHUT013	Coatempa
HGOHUT014	Coatenáhuatl
HGOHUT015	Coatzacoatl
HGOHUT016	Coatzonco
HGOHUT017	El Aguacate
HGOHUT018	El Barbecho
HGOHUT019	El Cojolite
HGOHUT020	El Ixtle
HGOHUT021	El Lindero
HGOHUT022	Fraccionamiento Núñez Soto
HGOHUT023	Hernándeztla
HGOHUT024	Huautla
HGOHUT025	Huazalinguillo
HGOHUT026	Huemaco
HGOHUT027	Ixtlahuac
HGOHUT028	La Loma
HGOHUT029	La Mesa
HGOHUT030	La Puerta
HGOHUT031	Las Pilas
HGOHUT032	Los Cerezos
HGOHUT033	Los Puentes
HGOHUT034	Metlatepec
HGOHUT035	Milkaual
HGOHUT036	Pahuatitla
HGOHUT037	Pepeyoca de Cabrera
HGOHUT038	Piltepeco
HGOHUT039	Santo Domingo
HGOHUT040	Tamoyón I
HGOHUT041	Tamoyón II
HGOHUT042	Tecoloco Calpan
HGOHUT043	Tempexquixco
HGOHUT044	Tepeco
HGOHUT045	Tepetzintla
HGOHUT046	Tepexquimitl
HGOHUT047	Terrero
HGOHUT048	Tlacuapan
HGOHUT049	Tlalpane
HGOHUT050	Tohuaco Amatzintla (Tohuaco III)
HGOHUT051	Tohuaco I
HGOHUT052	Tohuaco II
HGOHUT053	Tzacuala Tzacuala
HGOHUT054	Tzacuala Tlamaya
HGOHUT055	Tzocohujapa



HGOHUT056	Vicente Guerrero
HGOHUT057	Vinasco
HGOHUT058	Xóchitl
HGOHUT059	Zacatipa

IX. Huazalingo

CLAVE	COMUNIDAD
HGOHUZ001	Ahuatitla
HGOHUZ002	Ámaxac
HGOHUZ003	Chiatipán
HGOHUZ004	Comala
HGOHUZ005	Congreso
HGOHUZ006	Copaltitla
HGOHUZ007	Cuamontax
HGOHUZ008	Huazalingo (Cabecera)
HGOHUZ009	Huilotitla I
HGOHUZ010	Huilotitla II
HGOHUZ011	Ixtlahuac
HGOHUZ012	La Ceiba
HGOHUZ013	Mazahapa
HGOHUZ014	Otecoch
HGOHUZ015	Pilchiatipa
HGOHUZ016	San Francisco
HGOHUZ017	San Juan
HGOHUZ018	San Pedro
HGOHUZ019	Santa María
HGOHUZ020	Santo Tomás (Cuaxahual)
HGOHUZ021	Tepemaxac
HGOHUZ022	Tetlicuil
HGOHUZ023	Tlamamala
HGOHUZ024	Tlatzonco
HGOHUZ025	Tzapotitla
HGOHUZ026	Zoquicaloya

X. Huehuetla

CLAVE	COMUNIDAD
HGOHUH001	Acuautla
HGOHUH002	Barrio Aztlán
HGOHUH003	Cantarranas
HGOHUH004	Cerro del Tomate
HGOHUH005	Chapingo
HGOHUH006	Dos Caminos
HGOHUH007	El Borbollón
HGOHUH008	El Ocotál
HGOHUH009	El Padhí
HGOHUH010	El Paraíso
HGOHUH011	El Plan del Recreo
HGOHUH012	El Tempesquite
HGOHUH013	El Xoñe
HGOHUH014	Hermanos Galeana
HGOHUH015	Huehuetla (Cabecera)
HGOHUH016	Juntas Chicas
HGOHUH017	La Cruz
HGOHUH018	La Pimienta
HGOHUH019	Las Aulas
HGOHUH020	Linda Vista (Mirasol)
HGOHUH021	Los Naranjos
HGOHUH022	Los Planes
HGOHUH023	Palo Verde
HGOHUH024	Poza Grande
HGOHUH025	Río Beltrán
HGOHUH026	Río Blanco
HGOHUH027	San Ambrosio
HGOHUH028	San Antonio el Grande
HGOHUH029	San Clemente
HGOHUH030	San Esteban



HGOH031	San Gregorio
HGOH032	San Lorenzo Achiotepc
HGOH033	Santa Inés
HGOH034	San Guillermo
HGOH035	Santa Úrsula
HGOH036	Vista Hermosa

XI. Huejutla de Reyes

CLAVE	COMUNIDAD
HGOH001	Acayahual
HGOH002	Achichípil
HGOH003	Acoyotipa
HGOH004	Acuapa
HGOH005	Acuatempa
HGOH006	Aguacatitla
HGOH007	Aguacatitla Ixcatlán
HGOH008	Ahuatempa
HGOH009	Ahuatitla
HGOH010	Ahuehuetitla (Fraccionamiento)
HGOH011	Ámaxac
HGOH012	Ampliación Buena Vista
HGOH013	Apetlaco
HGOH014	Apílol
HGOH015	Aquixcuatitla
HGOH016	Aquixcuatitla II
HGOH017	Atalco
HGOH018	Atappa
HGOH019	Ateixco
HGOH020	Atexaltipa
HGOH021	Axcaco
HGOH022	Axihuiyo
HGOH023	Bella Airosa [Colonia]
HGOH024	Buena Vista
HGOH025	Cacateco
HGOH026	Calmecate (Sin Ruta)
HGOH027	Candelacta
HGOH028	Cececapa
HGOH029	Chacatitla
HGOH030	Chalahuitzintla
HGOH031	Chalahuiyapa
HGOH032	Charco Azul
HGOH033	Chililico
HGOH034	Chiquemecatitla
HGOH035	Chomaquico
HGOH036	Coacuilco
HGOH037	Coamila
HGOH038	Cochiscuatitla
HGOH039	Cochiscuatitla Anexo Ixcatlán
HGOH040	Colonia Rancho La Güera
HGOH041	Colonia Tepoxtequito Santa Mónica
HGOH042	Congreso Permanente Agrario
HGOH043	Contépec
HGOH044	Coxhuaco I
HGOH045	Coxhuaco II
HGOH046	Coyoltitla
HGOH047	Coyoltzintla
HGOH048	Coyotepec
HGOH049	Coyuco Nuevo
HGOH050	Cruztitla
HGOH051	Cuachiquiapa
HGOH052	Cuapaxtitla
HGOH053	Cuatecómctl
HGOH054	Cuaxocotitla
HGOH055	Ecuatitla
HGOH056	Ecuatzintla



HGOH057	El Chote
HGOH058	El Naranja
HGOH059	El Ojite
HGOH060	El Pemuche
HGOH061	El Xúchitl
HGOH062	Huacaxtitla
HGOH063	Huehuetla
HGOH064	Huejutla de Reyes (Cabecera)
HGOH065	Hueynali
HGOH066	Huitzacháhuatl
HGOH067	Huitzquilitla
HGOH068	Humotitla Candelaria
HGOH069	Humotitla Coyuco
HGOH070	Ixcatépec
HGOH071	Ixcatlán
HGOH072	Ixcuicuila
HGOH073	Ixtlahuac
HGOH074	La Candelaria
HGOH075	La Corrala
HGOH076	La Cruz de Zocuiteco
HGOH077	La Curva Tlaltzintla
HGOH078	La Esperanza
HGOH079	La Mesa de Axcaco
HGOH080	La Mesa de Limantitla
HGOH081	La Pastora
HGOH082	La Peña
HGOH083	Las Chacas
HGOH084	Las Chacas II
HGOH085	Lemontitla
HGOH086	Los Horcones
HGOH087	Los Otates
HGOH088	Los Parajes
HGOH089	Los Parajes Benito Juárez
HGOH090	Machetla
HGOH091	Machetla II
HGOH092	Macuxtepetla
HGOH093	Niños Héroes
HGOH094	Ojtlamekayo
HGOH095	Oxale
HGOH096	Oxtomal I
HGOH097	Oxtomal II
HGOH098	Ozuluama
HGOH099	Pahuatlán
HGOH100	Pahuatzintla
HGOH101	Palzoquiapa
HGOH102	Palzoquico
HGOH103	Panacatlán
HGOH104	Parque de Poblamiento Solidaridad
HGOH105	Pitzontzintla
HGOH106	Pochotitla
HGOH107	Poxtla Coahuila
HGOH108	Poxtla Ixcatlán
HGOH109	Ranc Nuevo
HGOH110	Rancho Nuevo Macuxtepetla
HGOH111	Rancho Viejo
HGOH112	Renacimiento Tlalpani
HGOH113	San Antonio
HGOH114	San José
HGOH115	Santa Catarina
HGOH116	Santa Cruz
HGOH117	Santa María
HGOH118	Santa Martha
HGOH119	Sitlán
HGOH120	Tacuatitla



HGOHUI121	Talnepantipa
HGOHUI122	Tamalcuatitla
HGOHUI123	Tancha
HGOHUI124	Teacal
HGOHUI125	Tehuacán
HGOHUI126	Temaxcaltitla
HGOHUI127	Tepeaca
HGOHUI128	Tepemalintla
HGOHUI129	Tepemaxac
HGOHUI130	Tepeolotl
HGOHUI131	Tepetate
HGOHUI132	Tepetitla
HGOHUI133	Tepeyacapa
HGOHUI134	Terrero
HGOHUI135	Terrero Abajo
HGOHUI136	Tetzacuac
HGOHUI137	Tetzahapa
HGOHUI138	Tezóhuac
HGOHUI139	Tiocuacitla
HGOHUI140	Tlalnepanco
HGOHUI141	Tlaltzintla
HGOHUI142	Tlamaya Tepeaca
HGOHUI143	Tulaxtitla
HGOHUI144	Xiloco
HGOHUI145	Xionaxtla
HGOHUI146	Xiquila
HGOHUI147	Xochititla
HGOHUI148	Xochitzintla
HGOHUI149	Xocotitla
HGOHUI150	Zacapetlayo
HGOHUI151	Zacayahual
HGOHUI152	Zapotitla
HGOHUI153	Zapotitla Chililico
HGOHUI154	Zocateco Benito Juárez
HGOHUI155	Zohuala

XI Bis. Huichapan

CLAVE	COMUNIDAD
HGOHUI001	Bondoquito.

XII. Ixmiquilpan

CLAVE	COMUNIDAD
HGOIXM001	Agua Florida
HGOIXM002	Arbolado
HGOIXM003	Arenalito
HGOIXM004	Bangandhó
HGOIXM005	Barrio los Martínez
HGOIXM006	Botenguedho
HGOIXM007	Boxhuada
HGOIXM008	Cantamaye
HGOIXM009	Cantimela
HGOIXM010	Cañada Chica
HGOIXM011	Capula
HGOIXM012	Cerrito Capula
HGOIXM013	Cerritos
HGOIXM014	Cerro Blanco
HGOIXM015	Chalmita
HGOIXM016	Colonia del Valle Remedios
HGOIXM017	Colonia El Mirador
HGOIXM018	Colonia General Felipe Ángeles
HGOIXM019	Colonia Independencia
HGOIXM020	Colonia la Joya
HGOIXM021	Colonia la Libertad
HGOIXM022	Colonia Lázaro Cárdenas (El Internado)
HGOIXM023	Colonia Samayoa
HGOIXM024	Cuesta Colorada



HGOIXM025	Dios Padre
HGOIXM026	El Álamo
HGOIXM027	El Alberto
HGOIXM028	El Banxu
HGOIXM029	El Barrido
HGOIXM030	El Bojay
HGOIXM031	El Botho
HGOIXM032	El Boye
HGOIXM033	El Carrizal
HGOIXM034	El Deca
HGOIXM035	El Defay
HGOIXM036	El Dexthi Alberto
HGOIXM037	El Dexthi San Juanico
HGOIXM038	El Dextho
HGOIXM039	El Dezha
HGOIXM040	El Durazno
HGOIXM041	El Espino
HGOIXM042	El Espíritu
HGOIXM043	El Gundho
HGOIXM044	El Huacri
HGOIXM045	El Manantial
HGOIXM046	El Mandho
HGOIXM047	El Meje
HGOIXM048	El Nandho
HGOIXM049	El Nith
HGOIXM050	El Nogal
HGOIXM051	El Olivo
HGOIXM052	El Puerto de Bangandhó
HGOIXM053	El Rosario Capula
HGOIXM054	El Tablón
HGOIXM055	El Tephe
HGOIXM056	El Valante
HGOIXM057	Ex-Hacienda de Ocotza
HGOIXM058	Ex-Hacienda Debodhe
HGOIXM059	Felipe Ángeles Julián de Villagrán
HGOIXM060	Granaditas
HGOIXM061	Huacri de la paz
HGOIXM062	Ignacio López Rayón
HGOIXM063	Ixmiquilpan (Cabecera)
HGOIXM064	Jahuey Capula
HGOIXM065	Julián Villagrán
HGOIXM066	La Estación
HGOIXM067	La Heredad
HGOIXM068	La Huerta Capula
HGOIXM069	La Lagunita
HGOIXM070	La Loma (La Loma López Rayón)
HGOIXM071	La Loma de La Cruz
HGOIXM072	La Loma de Pueblo Nuevo
HGOIXM073	La Loma Julián Villagrán
HGOIXM074	La Mesa López Rayón
HGOIXM075	La Palma
HGOIXM076	La Pechuga
HGOIXM077	Las Emes
HGOIXM078	Loma de San Pedro de Remedios
HGOIXM079	López Flores
HGOIXM080	Los Pinos
HGOIXM081	Los Remedios
HGOIXM082	Maguey Blanco
HGOIXM083	Manzana Cerritos
HGOIXM084	Naxthéy
HGOIXM085	Nequeteje
HGOIXM086	Ojuelos
HGOIXM087	Orizabita
HGOIXM088	Panales



HGOIXM089	Pozo El Mirador
HGOIXM090	Pueblo Nuevo
HGOIXM091	Puerto Dexthi
HGOIXM092	Quixpedhe
HGOIXM093	San Andrés Orizabita
HGOIXM094	San Juanico
HGOIXM095	San Pedro Capula
HGOIXM096	Santa Ana (Barrio De Progreso)
HGOIXM097	Taxadho
HGOIXM098	Taxthó
HGOIXM099	Ustheje
HGOIXM100	Vázquez
HGOIXM101	Villa de la Paz
HGOIXM102	Vista Hermosa
HGOIXM103	Xaxny

XIII. Jaltocán

CLAVE	COMUNIDAD
HGOJAL001	Aguacatitla
HGOJAL002	Ahuayo
HGOJAL003	Amáxac I
HGOJAL004	Amáxac II
HGOJAL005	Anacleto Ramos
HGOJAL006	Chiconcoac
HGOJAL007	Cuatecomaco
HGOJAL008	Cuatatzas
HGOJAL009	El Chote
HGOJAL010	Emilio Zapata
HGOJAL011	Huichapa
HGOJAL012	Jaltocán (Cabecera)
HGOJAL013	La Capilla
HGOJAL014	La Ilusión
HGOJAL015	Matachillo
HGOJAL016	Octatitla
HGOJAL017	Petacotitla
HGOJAL018	Potrero Zactipán
HGOJAL019	Revolución Mexicana
HGOJAL020	Tepexicuicuil
HGOJAL021	Tzinancatitla
HGOJAL022	Vinazco

XIII Bis. Juárez Hidalgo

CLAVE	COMUNIDAD
HGOJUH001	San Nicolás Coatzontla
HGOJUH002	San Lorenzo Itztacoyotla
HGOJUH003	Juárez Hidalgo

XIV. Lolotla

CLAVE	COMUNIDAD
HGOLOL001	Chantasco
HGOLOL002	Cuatitlanapa
HGOLOL003	El Barco
HGOLOL004	La Florida
HGOLOL005	Tentla (Cerro Blanco)
HGOLOL006	Xalcuatla
HGOLOL007	Xuchipantla
HGOLOL008	Xuchitlan

XIV Bis. Metepec

CLAVE	COMUNIDAD
HGOMET001	Acocul Cebolletas
HGOMET002	Palo Gordo (Ejido Nopalillo)
HGOMET003	El Acocul

XV. Metztlán

CLAVE	COMUNIDAD
HGOMET001	Agua Hedeonda
HGOMET002	Alumbres
HGOMET003	Cerro Verde



HGOMET004	El Escobal
HGOMET005	El Mamtha
HGOMET006	El Palmar
HGOMET007	El Pirú Tepozotlán (El Pirú)
HGOMET008	Fontezuelas
HGOMET009	Huistícola
HGOMET010	Itztayatlá
HGOMET011	La Cumbre Jagüey Seco (Jagüey Seco)
HGOMET012	Milpa Grande
HGOMET013	Pontadhó
HGOMET014	San Antonio Tlaxco
HGOMET015	San Juan Tlatepexi
HGOMET016	San Pedro Ayototxtla
HGOMET017	Tablón Chico
HGOMET018	Tepatetipa (San Agustín Tepatetipa)
HGOMET019	Tezochuca
HGOMET020	Tlamaya
HGOMET021	Tlaxco
HGOMET022	Yerbabuena

XV Bis. Mixquiahuala

CLAVE	COMUNIDAD
HGOMIX001	Hacienda Vieja

XV Ter. Molango de Escamilla

CLAVE	COMUNIDAD
HGOMOL001	Cuxhuacan
HGOMOL002	Ixcuicuila
HGOMOL003	Tlatzintla
HGOMOL004	Temacuil
HGOMOL005	Barrio Tlalaquia

XVI. Nicolás Flores

CLAVE	COMUNIDAD
HGONIF001	Agua Limpia
HGONIF002	Bocua
HGONIF003	Castadho
HGONIF004	Cerro Prieto
HGONIF005	Cruz de Piedra
HGONIF006	El Aguacate
HGONIF007	El Cobre
HGONIF008	El Dothu
HGONIF009	El Molino
HGONIF010	Iglesia Vieja
HGONIF011	Itatlaxco
HGONIF012	Jagüey
HGONIF013	La Ciénega
HGONIF014	La Laguna
HGONIF015	Las Pilas
HGONIF016	Nicolás Flores (Cabecera)
HGONIF017	Puerto de Piedra
HGONIF018	Santa Cruz
HGONIF019	Segundo Centro
HGONIF020	Taxhay
HGONIF021	Tedra
HGONIF022	Texcadho
HGONIF023	Villa Hermosa
HGONIF024	Villa Juárez
HGONIF025	Yudho
HGONIF026	Zoyatal

XVI Bis. Pachuca de Soto

CLAVE	COMUNIDAD
HGOPAS001	Camelia (Barrio la Camelia)
HGOPAS002	Margarita Morán Véliz [Colonia]
HGOPAS003	Coronas

XVI Ter. Pacula

CLAVE	COMUNIDAD
HGOPAC001	San Francisco
HGOPAC002	Mixquiahuales

XVI Quater. Progreso de Obregón

CLAVE	COMUNIDAD
HGOPRO001	El Jardín [Colonia]
HGOPRO002	El Moreno
HGOPRO003	El Dho
HGOPRO004	Xochitlán
HGOPRO005	La Ranchería
HGOPRO006	El Donijha

XVII. San Bartolo Tutotepec

CLAVE	COMUNIDAD
HGOSBT001	Cerro Macho
HGOSBT002	Cerro Negro
HGOSBT003	Cerro Verde
HGOSBT004	Chicamole
HGOSBT005	Colinia Industrial 52
HGOSBT006	El Banco
HGOSBT007	El Barrio de San Mateo
HGOSBT008	El Canjoy (Casas Quemadas)
HGOSBT009	El Copal
HGOSBT010	El Jovión
HGOSBT011	El Mavodo
HGOSBT012	El Mundhó
HGOSBT013	El Nandho
HGOSBT014	El Nenjo
HGOSBT015	El Pedregal
HGOSBT016	El Veinte
HGOSBT017	El Xúchitl
HGOSBT018	El Zenthe
HGOSBT019	Huasquilla
HGOSBT020	La Cumbre de la Campana
HGOSBT021	La Huahua
HGOSBT022	La Joya
HGOSBT023	La Venta
HGOSBT024	La Vereda
HGOSBT025	Los Manantiales
HGOSBT026	Palo Gordo
HGOSBT027	Pie Del Cerro
HGOSBT028	Piedra Ancha
HGOSBT029	Pueblo Nuevo
HGOSBT030	Rancho Nuevo
HGOSBT031	Río Chiquito
HGOSBT032	San Andrés
HGOSBT033	San Bartolo Tutotepec (Cabecera)
HGOSBT034	San Jerónimo
HGOSBT035	San Juan de las Flores
HGOSBT036	San Mateo
HGOSBT037	San Miguel
HGOSBT038	San Sebastián
HGOSBT039	Tenantitlán
HGOSBT040	Tierra Fuerte
HGOSBT041	Tutotepec
HGOSBT042	Valle Verde (Rancho Viejo)
HGOSBT043	Xuchitlán

XVIII. San Felipe Orizatlán

CLAVE	COMUNIDAD
HGOSFO001	Ahuaixa
HGOSFO002	Ahuatempa
HGOSFO003	Ahuatitla
HGOSFO004	Ahuehuetitla
HGOSFO005	Apaxtzintla





HGOSFO006	Arroyo de Cal
HGOSFO007	Barrio Prolongación 20 de Noviembre
HGOSFO008	Buenos Aires
HGOSFO009	Cececamel
HGOSFO010	Chancuetlán
HGOSFO011	Coaxocotitla II
HGOSFO012	Colonia el Pedregal
HGOSFO013	Cuamecaco
HGOSFO014	Ejido 3 de marzo.
HGOSFO015	El Brasilar
HGOSFO016	El Carrizal
HGOSFO017	El Cerro
HGOSFO018	El Encinal
HGOSFO019	El Llano
HGOSFO020	El Manantial
HGOSFO021	El Naranjal
HGOSFO022	El Potrero
HGOSFO023	El Saucillo
HGOSFO024	El Zapotal
HGOSFO025	Huextetitla
HGOSFO026	Huextetitla Bienes Comunales
HGOSFO027	Hueytlale
HGOSFO028	Huichintla
HGOSFO029	Huitzilinguito
HGOSFO030	Huitzitzilingo
HGOSFO031	La Cruz
HGOSFO032	La Labor I
HGOSFO033	La Laguna
HGOSFO034	La Laja
HGOSFO035	La Mariana
HGOSFO036	La Mesa de Cuatolol
HGOSFO037	La Pitajaya
HGOSFO038	Las Chacas
HGOSFO039	Las Piedras (Micrópolis Ecológica las Piedras)
HGOSFO040	Licenciado José López Portillo
HGOSFO041	Lomas Altas
HGOSFO042	Los Altos de San Pedro
HGOSFO043	Los Coyoles
HGOSFO044	Los Humos
HGOSFO045	Los Jobos
HGOSFO046	Los Sabinos
HGOSFO047	Maxcarillo
HGOSFO048	Mazaquilico
HGOSFO049	Melchor Ocampo
HGOSFO050	Monte Grande
HGOSFO051	Nueva Tenochtitlán
HGOSFO052	Orizatlan
HGOSFO053	Palma Sola
HGOSFO054	Petlácatl Comunal
HGOSFO055	Petlácatl Ejido
HGOSFO056	Piedra Hincada
HGOSFO057	Pilcapilla
HGOSFO058	Pochotitla
HGOSFO059	Potejámel
HGOSFO060	Quinta Delicias
HGOSFO061	Santa Ana
HGOSFO062	Santa Rosa Tetlama
HGOSFO063	Santo Domingo
HGOSFO064	Talapitz I
HGOSFO065	Talapitz II
HGOSFO066	Talol
HGOSFO067	Tamalcuatitla
HGOSFO068	Tatacuatitla
HGOSFO069	Taxiscoatitla



HGOSFO070	Teoxtitla
HGOSFO071	Tepantitla
HGOSFO072	Tepetzintla I
HGOSFO073	Tepetzintla II
HGOSFO074	Tequexquilico
HGOSFO075	Tetlama Grande
HGOSFO076	Tetzácuil
HGOSFO077	Texcatla
HGOSFO078	Totonicapa
HGOSFO079	Tultitlán
HGOSFO080	Tzapoyo I
HGOSFO081	Tzapoyo II
HGOSFO082	Valle Verde
HGOSFO083	Xalamatitla
HGOSFO084	Zacapilol
HGOSFO085	Zacayahual
HGOSFO086	Zapote Abajo
HGOSFO087	Zapote Arriba

XIX. San Salvador

CLAVE	COMUNIDAD
HGOSSL001	Bocaja
HGOSSL002	Bominthza
HGOSSL003	Boxaxni
HGOSSL004	Bóxtha Chico
HGOSSL005	Cañada Grande
HGOSSL006	Casa Blanca
HGOSSL007	Casa Grande
HGOSSL008	Caxuxi
HGOSSL009	Cerro Blanco
HGOSSL010	Chichimecas
HGOSSL011	Demacú
HGOSSL012	Dengandhó de Juárez
HGOSSL013	Déxtho de Victoria
HGOSSL014	El Bondho
HGOSSL015	El Cerrito
HGOSSL016	El Durazno
HGOSSL017	El Fresno
HGOSSL018	El Gómez
HGOSSL019	El Mezquital
HGOSSL020	El Mothe
HGOSSL021	El Olvera
HGOSSL022	El Puerto Lázaro Cárdenas
HGOSSL023	El Quemtha
HGOSSL024	El Rodrigo
HGOSSL025	El Tablón
HGOSSL026	Francisco Villa
HGOSSL027	La Flor
HGOSSL028	La Palma
HGOSSL029	Lagunilla
HGOSSL030	Pacheco Leandro Valle
HGOSSL031	Pacheco de Allende
HGOSSL032	Poxindeje de Morelos
HGOSSL033	Rincón Santa María
HGOSSL034	San Antonio Abad
HGOSSL035	San Antonio Zaragoza
HGOSSL036	San Miguel Acambay
HGOSSL037	San Salvador
HGOSSL038	Santa María Amajac
HGOSSL039	Tiofani
HGOSSL040	Tothie (Tothie de Rojo Gómez)
HGOSSL041	Vixtha de Madero
HGOSSL042	Xuchitlán

XX. Santiago de Anaya

CLAVE	COMUNIDAD
-------	-----------



HGOSAA001	Cerritos
HGOSAA002	Ejido el Mezquital
HGOSAA003	El Águila
HGOSAA004	El Encino
HGOSAA005	El Mezquital
HGOSAA006	El Palmar
HGOSAA007	El Porvenir
HGOSAA008	El Sitio
HGOSAA009	González González
HGOSAA010	González Ortega
HGOSAA011	Guerrero
HGOSAA012	Hermosillo Monte Noble
HGOSAA013	Jagüey
HGOSAA014	La Blanca (Taxtho la Blanca)
HGOSAA015	Lomas de Guillén
HGOSAA016	Patria Nueva
HGOSAA017	Santa Mónica
HGOSAA018	Santiago de Anaya
HGOSAA019	Xitzo
HGOSAA020	Yolotepec
HGOSAA021	Zaragoza

XX Bis. Singuilucan

CLAVE	COMUNIDAD
HGOSIN001	La Gloria
HGOSIN002	Singuilucan
HGOSIN003	Buenavista
HGOSIN004	El Susto
HGOSIN005	Las Palomas
HGOSIN006	El Varal

XXI. Tasquillo

CLAVE	COMUNIDAD
HGOTAS001	Arbolada
HGOTAS002	Bondhí
HGOTAS003	Caltimacán
HGOTAS004	Candelaria
HGOTAS005	El Danghu
HGOTAS006	El Durazno
HGOTAS007	El Epazote
HGOTAS008	Huizaches
HGOTAS009	Juchitlán
HGOTAS010	La Vega
HGOTAS011	Motho
HGOTAS012	Noxthey
HGOTAS013	Portezuelo
HGOTAS014	Quitandejhe
HGOTAS015	Remedios
HGOTAS016	Rinconada
HGOTAS017	San Isidro
HGOTAS018	San Miguel
HGOTAS019	San Nicolás Caltimacán
HGOTAS020	San Pedro
HGOTAS021	Santiago Ixtahuaca
HGOTAS022	Tasquillo (Cabecera)
HGOTAS023	Tetzú

XXII. Tecozautla

CLAVE	COMUNIDAD
HGOTEC001	Aljibes
HGOTEC002	Atengo
HGOTEC003	Bajhi
HGOTEC004	Bomanxotha
HGOTEC005	Bothé
HGOTEC006	Cuamxhi
HGOTEC007	Dedho
HGOTEC008	Ranzha



HGOTEC009	El Mercader
HGOTEC010	El Paso
HGOTEC011	Gandho
HGOTEC012	La Esquina
HGOTEC013	La Mesilla
HGOTEC014	La Paila
HGOTEC015	La Presa
HGOTEC016	La Salitrera
HGOTEC017	Maguey Verde
HGOTEC018	Manguaní
HGOTEC019	Ninthi
HGOTEC020	Pañhé
HGOTEC021	Pared Blanca
HGOTEC022	Rancho Viejo
HGOTEC023	San Antonio
HGOTEC024	San Francisco
HGOTEC025	San Joaquín
HGOTEC026	San Miguel Caltepanla
HGOTEC027	San Pedro
HGOTEC028	Tenzabhi
HGOTEC029	Tzidejhé
HGOTEC030	Yethay

XXIII. Tenango de Doria

CLAVE	COMUNIDAD
HGOTED001	Barrio de San José
HGOTED002	Cerro Chiquito (San Pedro Buenavista)
HGOTED003	Colonia Ermita
HGOTED004	Colonia San José
HGOTED005	Ejido Emiliano Zapata
HGOTED006	Ejido López Mateos (La Colonia)
HGOTED007	El Aguacate (Pedregal)
HGOTED008	El Bopo
HGOTED009	El Damo
HGOTED010	El Gosco
HGOTED011	El Nanthe
HGOTED012	El Temapa
HGOTED013	El Xindhó
HGOTED014	El Zetoy
HGOTED015	Huasquilla
HGOTED016	Los Ahilares
HGOTED017	Palisada
HGOTED018	Peña Blanca
HGOTED019	San Francisco Ixmiquilpan
HGOTED020	San Francisco la Laguna
HGOTED021	San Isidro la Laguna
HGOTED022	San José del Valle
HGOTED023	San Nicolás
HGOTED024	San Pablo el Grande
HGOTED025	Santa María Temascalapa
HGOTED026	Santa Mónica
HGOTED027	Tenango de Doria
HGOTED028	Tenexco
HGOTED029	Texme
HGOTED030	Xaja

XXIV. Tepehuacán de Guerrero

CLAVE	COMUNIDAD
HGOTPG001	Acatlajapa
HGOTPG002	Acoyotla
HGOTPG003	Acuimantla
HGOTPG004	Ahuatetla
HGOTPG005	Amatitla
HGOTPG006	Amola de Ocampo
HGOTPG007	Cahuazaz de Morelos (Rancho Alegre)
HGOTPG008	Chahuatitla



HGOTPG009	Chilijapa
HGOTPG010	Coyutla
HGOTPG011	Cuatolol
HGOTPG012	Cuazáhuatl
HGOTPG013	El Naranjal
HGOTPG014	Ixtlapalaco
HGOTPG015	La Palma
HGOTPG016	La Reforma
HGOTPG017	Petlapixca
HGOTPG018	Pueblo Nuevo
HGOTPG019	San Andrés
HGOTPG020	San Antonio
HGOTPG021	San Juan Ahuehuevo
HGOTPG022	San Simón
HGOTPG023	Soyuco
HGOTPG024	Tenango
HGOTPG025	Tepehuacán de Guerrero (Cabecera)
HGOTPG026	Texcapa
HGOTPG027	Huixquilico
HGOTPG028	Texopich
HGOTPG029	Teyahuala
HGOTPG030	Tizapa
HGOTPG031	Villa de Ocampo
HGOTPG032	Xiliapa
HGOTPG033	Xilitla
HGOTPG034	Zacualtipanito

XXV. Tepeji del Río

CLAVE	COMUNIDAD
HGOTER001	Benito Juárez
HGOTER002	San Ildefonso

XXV Bis. Tepetitlán

CLAVE	COMUNIDAD
HGOTEP001	Pino Suárez

XXVI. Tianguistengo

CLAVE	COMUNIDAD
HGOTIN001	Atecoxco
HGOTIN002	Cholula
HGOTIN003	Coamelco
HGOTIN004	Habitacional Ruperto Alarcón (El Retoñal)
HGOTIN005	Ixcotitlán
HGOTIN006	Joquela
HGOTIN007	Mazahuacán
HGOTIN008	Ojo De Agua
HGOTIN009	Pahuatitla
HGOTIN010	Polintotla
HGOTIN011	San Miguel
HGOTIN012	Techimal
HGOTIN013	Tenexco
HGOTIN014	Tlacohechac
HGOTIN015	Tlacolula
HGOTIN016	Tonchintlán
HGOTIN017	Xalacahuantla
HGOTIN018	Xochimilco
HGOTIN019	Yatipán
HGOTIN020	Zacatipán

XXVII. Tlanchinol

CLAVE	COMUNIDAD
HGOTLN001	Acahuasco
HGOTLN002	Acatipa
HGOTLN003	Acuapa
HGOTLN004	Amoxco
HGOTLN005	Apantlazol
HGOTLN006	Barrio Cuatempa
HGOTLN007	Barrio Independencia



HGOTLN008	Barrio Nuevo
HGOTLN009	Barrio Santa Cecilia
HGOTLN010	Barrio Xototla
HGOTLN011	Cerro Alto
HGOTLN012	Chalchocotipa
HGOTLN013	Chichatla
HGOTLN014	Chichiltépec
HGOTLN015	Chipoco
HGOTLN016	Citlala
HGOTLN017	Coamapil
HGOTLN018	Comala
HGOTLN019	Cuatahuatla
HGOTLN020	Cuatatlán
HGOTLN021	Cuatlapech
HGOTLN022	El Suspiro
HGOTLN023	Hueyapa
HGOTLN024	Huitepec
HGOTLN025	Ixtlapala
HGOTLN026	Jalpa
HGOTLN027	Olotla
HGOTLN028	Pahuayo
HGOTLN029	Pilcuatla
HGOTLN030	Pitzotla
HGOTLN031	Pueblo Hidalgo
HGOTLN032	Quetzaltzongo
HGOTLN033	Quimixtla Hula
HGOTLN034	Rancho Nuevo
HGOTLN035	San José
HGOTLN036	San Salvador
HGOTLN037	Santa Lucía
HGOTLN038	Santa María Catzotipan (Santa María Tepetzintla)
HGOTLN039	Santa Martha Ula
HGOTLN040	Tecontla
HGOTLN041	Temango
HGOTLN042	Tenango
HGOTLN043	Tenexco
HGOTLN044	Tepeyac
HGOTLN045	Tianguis
HGOTLN046	Tierra Colorada
HGOTLN047	Tlahuelongo
HGOTLN048	Tlanchinol (Cabecera)
HGOTLN049	Toctitlán
HGOTLN050	Totonicapa
HGOTLN051	Xaltipa
HGOTLN052	Xhuchititla

XXVII Bis. Tula

CLAVE	COMUNIDAD
HGOTLA001	Bomintzha
HGOTLA002	Santa María Macua

XXVIII. Tulancingo

CLAVE	COMUNIDAD
HGOTUL001	Ampliación Laguna del Cerrito
HGOTUL002	Colonia Guadalupe de la Cabecera Municipal de Tulancingo
HGOTUL003	Huitititla
HGOTUL004	Laguna del Cerrito
HGOTUL005	Ojo de Agua
HGOTUL006	San Nicolás Cebolletas
HGOTUL007	San Rafael El Jagüey
HGOTUL008	San Rafael Loma Bonita
HGOTUL009	San Vidal
HGOTUL010	Santa Ana Hueytlalpan
HGOTUL011	Sta. María Asunción
HGOTUL012	Tepaltzingo

XXIX. Xochiatipan



CLAVE	COMUNIDAD
HGOXOC001	Acanaoa
HGOXOC002	Acatipa
HGOXOC003	Acomul
HGOXOC004	Ahuatitla (Aguayo)
HGOXOC005	Amolo
HGOXOC006	Atlajco
HGOXOC007	Atlalco
HGOXOC008	Chiapa
HGOXOC009	Cocotla
HGOXOC010	Cruzhica
HGOXOC011	El Zapote
HGOXOC012	Hueyajteti
HGOXOC013	Ixtaczoquico
HGOXOC014	Ixtacuatitla
HGOXOC015	Linda Vista
HGOXOC016	Nanayatla
HGOXOC017	Nuevo Acatepec (Mezcalapa)
HGOXOC018	Nuevo Coyolar
HGOXOC019	Ohuatipa
HGOXOC020	Pachiquitla
HGOXOC021	Pesmayo
HGOXOC022	Pocantla
HGOXOC023	Pohuantitla
HGOXOC024	San Miguel
HGOXOC025	Santiago I
HGOXOC026	Santiago II
HGOXOC027	Tecopia
HGOXOC028	Tectzonquiliapa
HGOXOC029	Tenexhueyac
HGOXOC030	Texoloc
HGOXOC031	Tlaltecacatl
HGOXOC032	Xilico
HGOXOC033	Xochiatipan (Cabecera)
HGOXOC034	Xóchitl
HGOXOC035	Xocotitla
HGOXOC036	Zacatlán

XXX. Yahualica

CLAVE	COMUNIDAD
HGOYAH001	Acalamatitla
HGOYAH002	Aguacatitla
HGOYAH003	Atlajco
HGOYAH004	Atlalco
HGOYAH005	Chiatitla
HGOYAH006	Chompeletla
HGOYAH007	Crisolco
HGOYAH008	El Arenal
HGOYAH009	El Paraje
HGOYAH010	Huexoapa
HGOYAH011	Hueyactéti
HGOYAH012	Huitznopala
HGOYAH013	Los Naranjos
HGOYAH014	Mangocuatitla
HGOYAH015	Mecatlán
HGOYAH016	Mesa Larga
HGOYAH017	Olma
HGOYAH018	Oxeloco
HGOYAH019	Pepeyocatitla
HGOYAH020	Santa Teresa
HGOYAH021	Tamalcuatitla
HGOYAH022	Tecacalax
HGOYAH023	Tenamaxtepec
HGOYAH024	Tepehixpa
HGOYAH025	Tepetitla



HGOYAH026	Tetla
HGOYAH027	Tlalchihualica
HGOYAH028	Xóchitl
HGOYAH029	Xoxolpa
HGOYAH030	Yahualica (Cabecera)
HGOYAH031	Zacayahual
HGOYAH032	Zoquitipán

XXX Bis. Zacualtipán de Ángeles

CLAVE	COMUNIDAD
HGOZAC001	Ajayaca
HGOZAC002	Jalapa
HGOZAC003	Matlatlán
HGOZAC004	Maxala
HGOZAC005	Olotenco
HGOZAC006	Papaxtla
HGOZAC007	San Bernardo
HGOZAC008	Xoluapa

XXXI. Zimapán

CLAVE	COMUNIDAD
HGOZIM001	Aguas Blancas
HGOZIM002	Barrón
HGOZIM003	Benito Juárez (Detzani)
HGOZIM004	Coaxithi
HGOZIM005	Doxthi
HGOZIM006	Durango
HGOZIM007	El Aguacatal
HGOZIM008	El Aguacatito
HGOZIM009	El Cerrote
HGOZIM010	El Organal
HGOZIM011	El Palmar
HGOZIM012	El Saucillo
HGOZIM013	Encarnación
HGOZIM014	Francisco I. Madero (Guadalupe)
HGOZIM015	Francisco Villa (Llano Segundo)
HGOZIM016	Jaguey Colorado
HGOZIM017	La Estanzuela
HGOZIM018	La Loma
HGOZIM019	La Sabina
HGOZIM020	Las Adjuntas
HGOZIM021	Las Piletas
HGOZIM022	Las Vegas
HGOZIM023	Lázaro Cárdenas (Los Remedios)
HGOZIM024	Llanitos
HGOZIM025	Llano Segundo
HGOZIM026	Megüí
HGOZIM027	Mezquite Primero
HGOZIM028	Ponchiú
HGOZIM029	Potreritos
HGOZIM030	Puerto del Ángel
HGOZIM031	Puerto del Efe
HGOZIM032	Puerto Juárez
HGOZIM033	Puetzey
HGOZIM034	San Antonio (Cuahutémoc)
HGOZIM035	San Miguel Tetillas
HGOZIM036	Santa Rita
HGOZIM037	Sóstenes Vega (Xithá Segundo Cedho)
HGOZIM038	Tathi
HGOZIM039	Tinthé
HGOZIM040	Venustiano Carranza
HGOZIM041	Vicente Guerrero (El Tablón)
HGOZIM042	Xajhá
HGOZIM043	Xhitá Primero
HGOZIM044	Xindhó Primero
HGOZIM045	Xodhe

MUNICIPIOS NO CONTEMPLADOS EN LA LEY, PERO QUE CUENTAN CON EL 35% AL 50% CON POBLACIÓN DE 3 AÑOS Y MÁS CON AUTOADSCRIPCIÓN INDÍGENA POR MUNICIPIOS

**5 municipios contenidos en la base de datos de localidades
de INEGI, 2020**

**66 localidades que cuentan con Población en “hogares
censales indígenas”¹**

- I. Agua Blanca de Iturbide
- II. El Arenal
- III. Emiliano Zapata
- IV. Tepeapulco
- V. Xochicoatlán

¹ Definición oficial del diccionario de datos INEGI 2020: Total, de personas que forman hogares censales donde la persona de referencia del hogar o su cónyuge o alguno de los ascendientes de estos, declararon hablar lengua indígena.





I. Agua Blanca de Iturbide	
CLAVE INEGI 2020	LOCALIDAD
130040001	Agua Blanca de Iturbide
130040002	Ejido de Agua Blanca (Cerro Alto)
130040003	Ejido de Calabazas
130040005	Calabazas Segunda Sección
130040006	Ejido de los Cubes
130040010	Ejido de Palizar
130040011	Ejido Milpa Vieja
130040012	Milpa Vieja (Apulco)
130040014	Ejido de Loma Ancha
130040016	Potrero de Monroy
130040018	Ejido Rosa de Castilla
130040019	Rosa de Castilla
130040020	San Cornelio
130040022	San Pedrito
130040023	Tetetla
130040024	El Xúchitl
130040025	Sabanillas
130040031	Ejido San Pedrito (Potrerillos)

II. El Arenal	
CLAVE INEGI 2020	LOCALIDAD
130090001	El Arenal
130090002	El Bocja
130090003	Chimilpa
130090005	El Jiadi
130090006	El Meje
130090007	Ojo de Agua San José Tepenene
130090008	El Rincón
130090009	San Jerónimo
130090011	San José Tepenene
130090012	20 de Noviembre [Colonia]
130090013	Ojo de Agua Santa Rosa
130090016	Cosahuayán Grande
130090018	La Sala (La Caliente)
130090020	La Manzana Uno
130090028	Las Peñitas
130090029	El Paje
130090031	La Azteca
130090032	El Sabino

III. Emiliano Zapata	
CLAVE INEGI 2020	LOCALIDAD
130210001	Emiliano Zapata
130210005	Santa Bárbara
130210006	Santa Clara
130210011	José María Morelos (San José)
130210037	Rafael Franco [Colonia]
130210038	Ampliación Cuauhtémoc

V. Tepeapulco	
CLAVE INEGI 2020	LOCALIDAD
130610001	Tepeapulco
130610002	Fray Bernardino de Sahagún (Ciudad Sahagún)
130610003	Los Cides
130610007	Irolo
130610008	Jagüey Prieto
130610011	San Miguel Allende
130610029	20 de Noviembre [Colonia]
130610078	Los Reyes
130610084	La Isleta

V. Xochicoatlán	
CLAVE INEGI	LOCALIDAD
130790001	Xochicoatlán
130790002	Acatepec
130790006	Coatencalco
130790010	Huitzintla
130790011	Jalamelco
130790012	Mazahuacán
130790014	Michumitla
130790017	Nonoalco
130790019	Tenango
130790020	Texcaco
130790021	Tlaxcoya
130790023	Tuzancoac
130790026	Otonapa
130790027	Quimixtla
130790033	Las Pilas (Agua Bendita)

