



**INSTITUTO NACIONAL ELECTORAL**  
 REGISTRO FEDERAL DE ELECTORES  
 COORDINACIÓN DE OPERACIÓN EN CAMPO  
 DIRECCIÓN DE CARTOGRAFÍA ELECTORAL

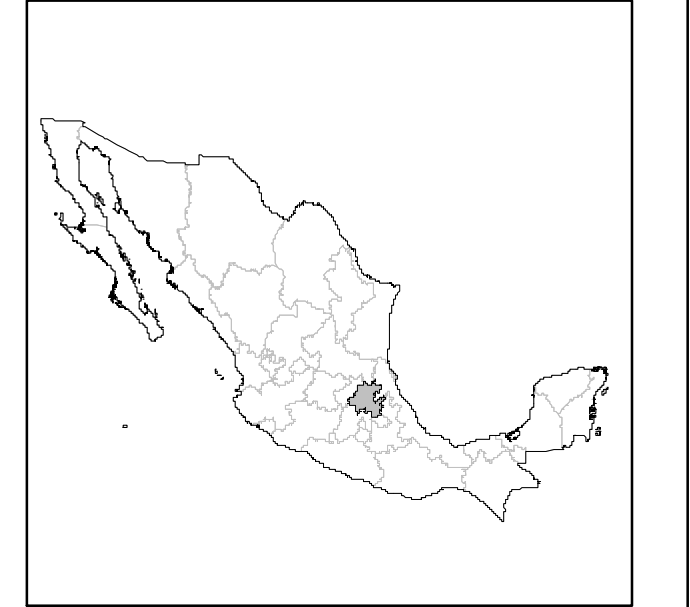
**SIMBOLOGÍA**

**LÍMITES**  
 INTERNACIONAL .....  
 ESTATAL .....  
 DISTRITO LOCAL .....  
 MUNICIPIO / DELEGACIÓN .....  
 SECCIÓN .....

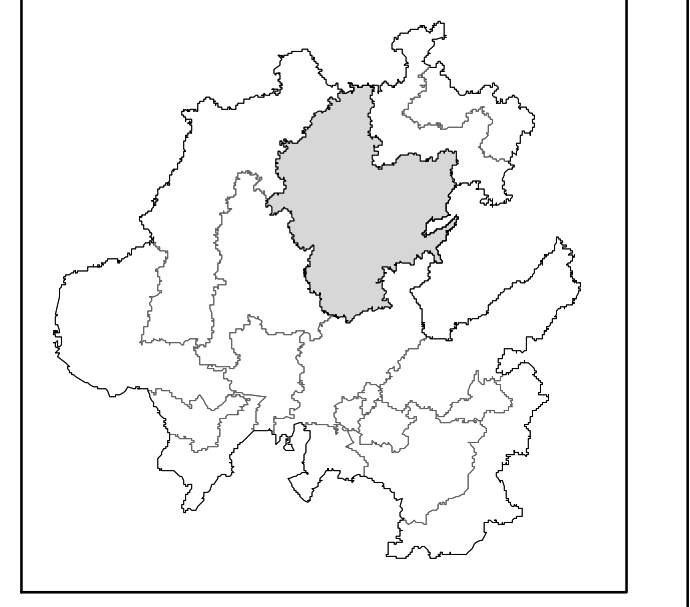
**CLAVES GEOELECTORALES**  
 DISTRITO ELECTORAL LOCAL ..... 00  
 MUNICIPIO / DELEGACIÓN ..... 000  
 SECCIÓN ..... 0000

**CABECERAS**  
 CAPITAL DEL ESTADO .....  
 MUNICIPIO / DELEGACIÓN .....

UBICACIÓN DE LA ENTIDAD EN EL PAÍS



UBICACIÓN DEL DISTRITO EN LA ENTIDAD




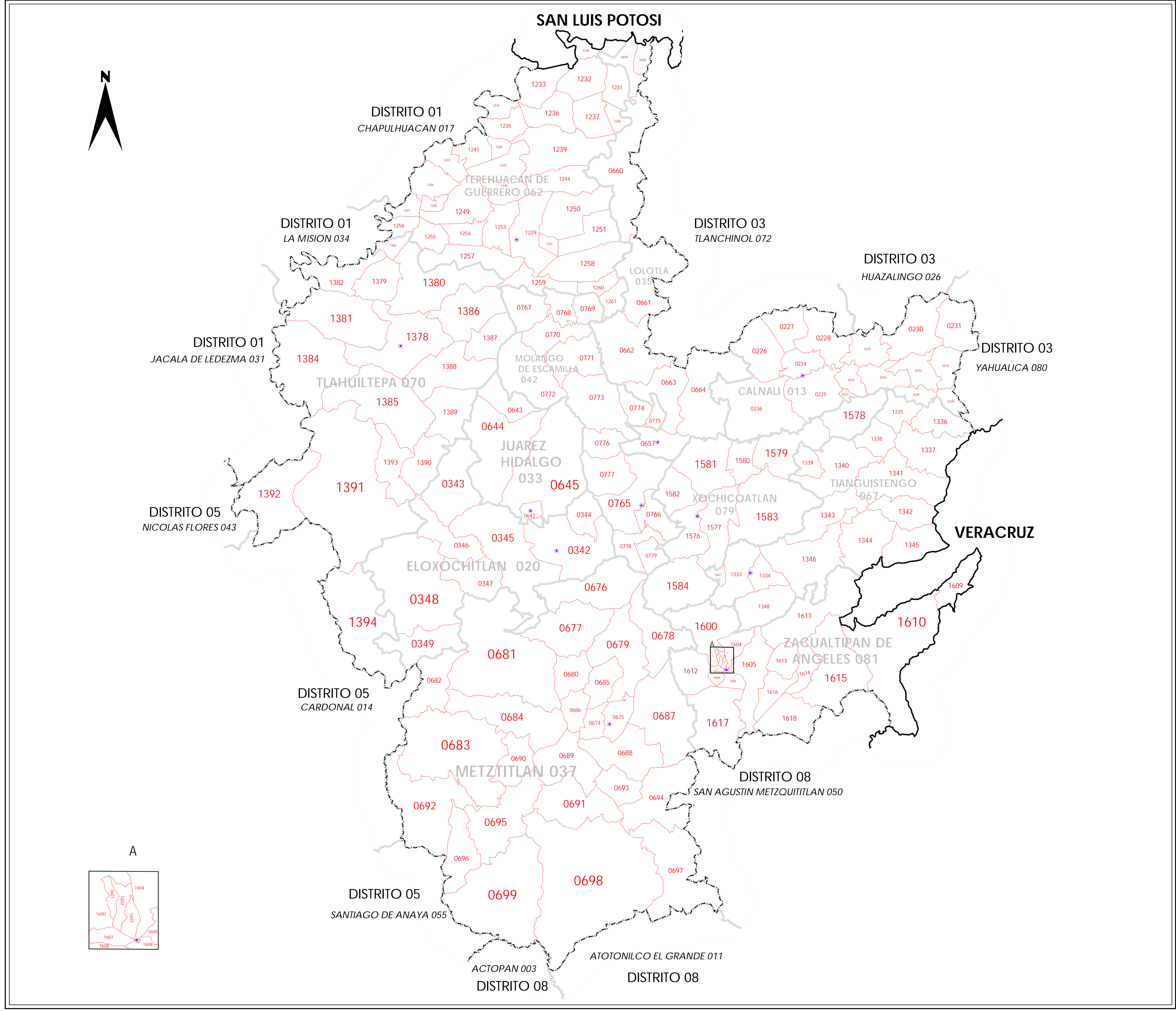
ESCALA 1 : 146,000  
 1:46 0 1:46 2:02 4:38 5:54 7:30  
 Kilometros

**PLANO DISTRITAL SECCIONAL**

**IDENTIFICACIÓN ELECTORAL**

ENTIDAD: HIDALGO 13  
 DISTRITO ELECTORAL LOCAL: 02  
 TOTAL DE SECCIONES: 171  
 TOTAL DE MUNICIPIOS: 11

FECHA DE ACTUALIZACIÓN DE LA BASE DIGITAL: 13 DE JULIO DE 2016  
 FUENTE: R.F.E.D.C.E.



A

