

INSTITUTO NACIONAL ELECTORAL
 REGISTRO FEDERAL DE ELECTORES
 COORDINACIÓN DE OPERACIÓN EN CAMPO
 DIRECCIÓN DE CARTOGRAFÍA ELECTORAL

SIMBOLOGÍA

LIMITES

| | |
|------------------------|-----|
| INTERNACIONAL | --- |
| ESTATAL | --- |
| DISTRITO LOCAL | --- |
| MUNICIPIO / DELEGACION | --- |
| SECCION | --- |

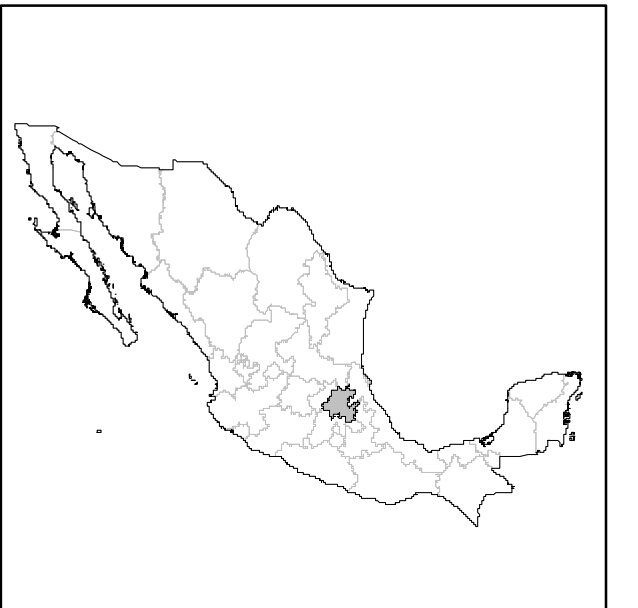
CLAVES GEOELECTORALES

| | |
|--------------------------|------|
| DISTRITO ELECTORAL LOCAL | 00 |
| MUNICIPIO / DELEGACION | 000 |
| SECCION | 0000 |

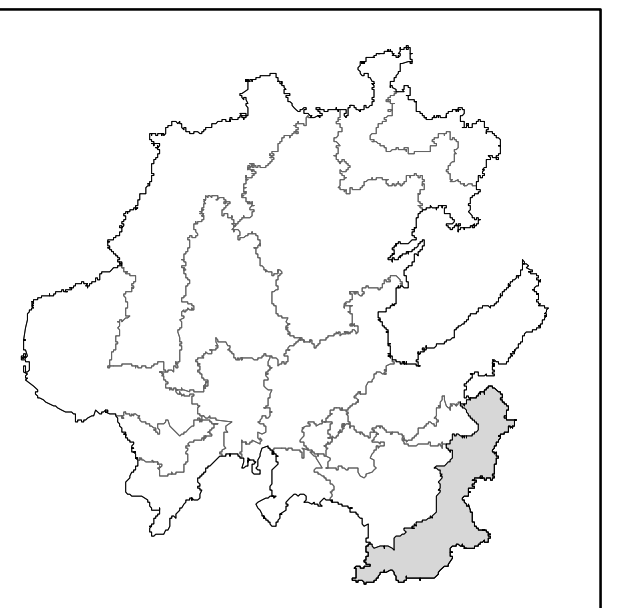
CABECERAS

| | |
|------------------------|---|
| CAPITAL DEL ESTADO | ★ |
| MUNICIPIO / DELEGACION | ● |

UBICACIÓN DE LA ENTIDAD EN EL PAIS



UBICACIÓN DEL DISTRITO EN LA ENTIDAD



ESCALA 1 : 121,000
 121 0 121 242 363 484 605
 Kilometros

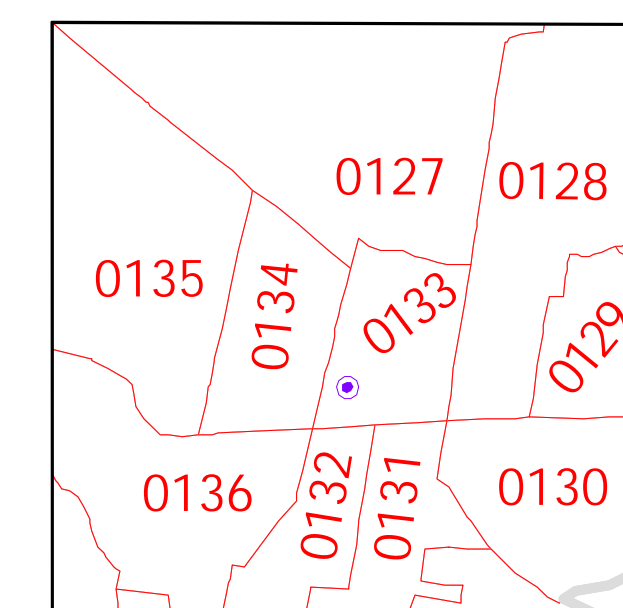
PLANO DISTRITAL SECCIONAL

IDENTIFICACIÓN ELECTORAL

| | | |
|---------------------------|---------|----|
| ENTIDAD: | HIDALGO | 13 |
| DISTRITO ELECTORAL LOCAL: | 10 | |
| TOTAL DE SECCIONES: | 91 | |
| TOTAL DE MUNICIPIOS: | 05 | |

FECHA DE ACTUALIZACIÓN DE LA BASE DIGITAL: 13 DE JULIO DE 2016
 FUENTE: R.F.E.D.C.E.

A



B

