














No.	DIST.	MUNICIPIO								morena							CANDIDATO INDEPENDIENTE	CANDIDATO INDEPENDIENTE	CANDIDATO INDEPENDIENTE	CANDIDATO NO REGISTRADO	VOTOS NULOS	TOTALES
1	01	ALFAJAYUCAN	390	1.621	2.157	35	4.009	-	238	376	102	-	-	-	-	-	-	-	-	0	298	9.226
2	01	CHAPULHUACÁN	41	3.579	6.776	-	35	-	63	224	23	25	21	7	1	-	-	-	-	1	361	11.157
3	01	JACALA DE LEDEZMA	-	2.461	2.577	-	30	-	81	59	15	-	-	-	-	1.398	-	-	-	3	226	6.850
4	01	LA MISIÓN	-	2.117	3.548	-	-	-	22	-	11	-	-	-	-	-	-	-	-	0	138	5.836
5	01	PACULA	1.628	1.263	-	-	-	-	46	-	-	-	-	-	-	-	-	-	-	1	45	2.983
6	01	PISAFLORES	3.057	3.260	-	-	-	-	1.669	42	-	-	-	-	-	-	-	-	-	0	207	8.235
7	01	TASQUILLO	92	1.375	2.782	340	115	188	707	504	103	46	12	38	9	962	-	-	-	0	235	7.508
8	01	ZIMAPÁN	8.942	5.588	-	157	157	258	560	590	66	-	-	-	-	-	-	-	-	0	493	16.811
9	02	CALNALI	53	2.441	2.389	210	440	18	160	251	3.056	-	-	-	-	159	-	-	-	0	439	9.616
10	02	ELOXOCHITLÁN	-	298	666	415	699	-	18	-	0	-	-	-	-	-	-	-	-	0	22	2.118
11	02	JUÁREZ HIDALGO	4	897	1.002	-	-	8	18	93	-	-	-	-	-	-	-	-	-	0	27	2.049
12	02	LOLOTLA	1.899	1.954	-	34	29	72	78	43	1.065	-	-	-	-	-	-	-	-	0	201	5.375
13	02	METZTITLÁN	40	3.413	4.051	64	31	70	102	39	3.662	29	7	6	0	-	-	-	-	1	536	12.051
14	02	MOLANGO DE ESCAMILLA	114	1.964	155	36	31	38	277	95	2.773	32	9	32	1	-	-	-	-	7	401	5.965
15	02	TEPEHUACÁN DE GUERRERO	354	7.599	2.710	-	-	-	1.799	-	181	-	-	-	-	-	-	-	-	0	657	13.300
16	02	TIANGUISTENGO	197	1.710	679	58	41	-	369	141	3.849	-	-	-	-	-	-	-	-	2	507	7.553
17	02	TLAHUILTEPA	-	2.223	125	-	-	-	2.991	-	-	-	-	-	-	-	-	-	-	2	150	5.491
18	02	XOCHICOATLÁN	18	1.013	540	1.768	43	-	241	-	1.032	-	-	-	-	-	-	-	-	1	118	4.774
19	02	ZACUALTIPIÁN DE ÁNGELES	1.560	3.336	1.307	278	1.274	5.556	683	535	426	-	-	-	-	-	-	-	-	1	451	15.407
20	03	ATLAPEXCO	51	5.252	3.527	71	-	109	470	422	224	-	-	-	-	115	-	-	-	0	530	10.771
21	03	HUAZALINGO	59	762	1.815	27	-	146	1.345	1.666	17	-	-	-	-	-	-	-	-	0	220	6.057
22	03	SAN FELIPE ORIZATLÁN	7.030	6.566	216	63	78	50	748	105	2.028	-	-	-	-	-	-	-	-	0	828	17.712
23	03	TLANCHINOL	6.418	4.798	237	-	92	-	277	345	3.929	35	20	5	2	229	-	-	-	1	836	17.224
24	03	XOCHIATIPAN	3.069	2.747	1.835	67	17	-	59	72	2.136	8	1	6	2	-	-	-	-	1	371	10.391
25	03	YAHUALICA	1.479	3.704	2.183	286	76	187	878	-	3.911	-	-	-	-	-	-	-	-	6	480	13.190
26	04	HUAUTLA	47	1.216	447	1.283	162	2.587	2.018	1.259	1.914	71	11	43	19	185	-	-	-	2	648	11.912
27	04	HUEJUTLA DE REYES	8.553	15.987	1.193	424	313	798	1.283	833	20.599	133	66	64	15	1.315	1.503	-	-	84	3.384	56.547
28	04	JALTOCÁN	69	2.024	3.132	-	47	146	164	35	209	-	-	-	-	-	-	-	-	0	173	5.999
29	05	CARDONAL	259	2.320	3.219	85	92	211	1.378	389	263	73	12	72	3	-	-	-	-	0	358	8.734
30	05	CHILCUAUTLA	1.359	1.684	1.611	-	1.403	109	292	2.035	84	-	-	-	-	-	-	-	-	0	304	8.881
31	05	IXMIQUILPAN	22.167	12.632	692	201	240	763	1.500	2.135	389	63	36	33	9	-	-	-	-	6	987	41.853
32	05	NICOLÁS FLORES	2.053	1.132	319	-	-	-	27	-	111	-	-	-	-	-	-	-	-	2	97	3.741
33	05	SANTIAGO DE ANAYA	186	2.849	187	-	86	91	1.666	309	47	-	-	-	-	2.628	-	-	-	0	0	8.049
34	06	CHAPANTONGO	2.056	2.156	71	-	2.357	30	214	115	-	-	-	-	-	-	-	-	-	1	117	7.117
35	06	HUICHAPAN	3.286	4.934	359	-	2.174	-	881	1.311	114	-	-	-	-	3.641	2.011	-	-	5	529	19.245
36	06	NOPALA DE VILLAGRÁN	1.950	2.127	235	86	2.254	-	164	856	-	-	-	-	-	-	-	-	-	2	153	7.827
37	06	TECOZAUTLA	10.062	2.770	297	-	1.443	-	243	388	-	91	68	6	3	-	-	-	-	4	378	15.753
38	06	TEPETITLÁN	2.730	1.494	234	-	133	32	428	239	-	-	-	-	-	-	-	-	-	1	105	5.396
39	06	TEZONTEPEC DE ALDAMA	5.851	5.135	449	-	125	7.552	273	1.962	122	113	29	4	7	887	374	-	-	5	420	23.308
40	07	AJACUBA	478	1.495	1.917	1.337	2.734	28	195	374	174	-	-	-	-	-	-	-	-	2	236	8.970
41	07	FRANCISCO I. MADERO	868	4.342	5.612	99	94	786	2.582	1.013	342	-	-	-	-	-	-	-	-	1	352	16.091
42	07	MIXQUIAHUALA DE JUÁREZ	945	4.225	599	5.989	2.948	405	1.362	1.032	413	-	-	-	-	-	-	-	-	6	406	18.330
43	07	PROGRESO DE OBREGÓN	128	4.426	636	84	-	164	695	249	430	-	-	-	-	4.134	-	-	-	2	225	11.173
44	07	SAN SALVADOR	309	3.030	4.408	-	126	269	1.405	761	1.378	141	29	70	6	3.285	-	-	-	11	439	15.667
45	08	ACTOPAN	343	5.427	1.606	237	195	1.362	551	1.508	11.812	44	22	15	4	451	-	-	-	2	617	24.196
46	08	ATOTONILCO EL GRANDE	4.200	3.635	2.748	482	405	29	651	239	507	115	31	23	6	-	-	-	-	1	374	13.446
47	08	EL ARENAL	3.494	3.820	-	47	39	111	639	283	220	-	-	-	-	-	-	-	-	0	170	8.823
48	08	MINERAL DEL CHICO	542	1.706	2.036	61	32	45	35	231	-	17	5	3	0	-	-	-	-	1	98	4.812
49	08	SAN AGUSTÍN METZQUITTLÁN	1.032	1.555	76	269	18	1.230	52	-	1.336	16	4	3	1	-	-	-	-	2	130	5.724
50	08	SAN AGUSTÍN TLAXIACA	1.566	5.073	589	121	137	196	224	550	4.756	20	11	11	7	440	-	-	-	7	350	14.058
51	09	ACATLÁN	3.118	3.104	117	50	164	151	125	112	651	94	30	17	3	1.939	-	-	-	4	280	9.959
52	09	AGUA BLANCA DE ITURBIDE	1.812	412	-	-	51	-	544	156	1.206	37	5	26	5	784	136	-	-	0	177	5.351
53	09	HUASCA DE OCAMPO	2.671	2.277	3.189	79	31	21	93	163	107	26	4	12	0	174	-	-	-	0	171	9.018
54	09	HUEHUETLA	385	4.808	244	93	4.293	84	916	1.114	-	-	-	-	-	-	-	-	-	9	508	12.454
55	09	METEPEC	41	333	1.273	-	68	1.113	1.768	35	1.868	110	6	52	6	-	-	-	-	0	163	6.836
56	09	MINERAL DEL MONTE	1.420	1.313	295	29	752	-	1.552	459	805	-	-	-	-	427	-	-	-	4	159	7.215
57	09	OMITLÁN DE JUÁREZ	167	1.511	238	213	1.650	203	421	89	-	-	-	-	-	-	-	-	-	0	116	4.608
58	09	SAN BARTOLO TUTOTEPEC	74	4.430	4.219	-	55	-	387	42	-	154	42	79	5	-	-	-	-	1	375	9.863
59	09	TENANGO DE DORIA	37	1.199	3.103	-	139	-	1.764	218	992	95	19	44	12	-	-	-	-	0	350	7.972
60	10	ACAXOCHITLÁN	1.477	5.162	1.137	545	396	190	208	2.214	-	36	37	9	2	3.847	-	-	-	28	789	16.077
61	10	ALMOLOYA	592	1.800	280	1.330	-	681	495	108	65	-	-	-	-	-	-	-	-	1	117	5.469
62	10	APAN	7.163	4.051	2.037	812	113	1.519	348	907	222	13	2	2	7	102	-	-	-	37	333	17.668
63	10	CUATEPEC DE HINOJOSA	2.231	5.619	1.476	955	2.805	150	3.689	1.516	1.285	-	-	-	-	2.017	281	-	-	0	712	22.736
64	10	EMILIANO ZAPATA	862	1.699	-	-	42	3.612	58	218	70	15	17	1	5	255	-	-	-	2	138	6.994
65	11	TULANCINGO DE BRAVO	8.969	17.158	1.345	1.205	598	11.604	1.455	3.073	4.473	182	102	41	14	2.441	1.799	1.374	-	34	1.674	57.541
66	12 y 13	PACHUCA DE SOTO	41.768	24.862	3.530	1.308	1.299	16.735	2.729	7.829	2.245	721	408	357	180	9.386	-	-	-	104	2.515	115.976
67	14	TLAHUELILPAN	-	1.613	973	2.052	133	546	800	1.760	51	-	-	-	-	-	-	-	-	2	155	8.085
68	14	TLAXCOAPAN	4.174	1.176	1.848	43	92	1.179	604	1.903	1.337	24	2	10	4	-	-	-	-	5	374	12.775
69	14	TULA DE ALLENDE	6.732	9.722	8.776	489	414	3.765	703	4.923	-	10	22	3	2	-	-	-	-	4	278	